

Ogłoszenia i informacje

submit

[1](#) ... [25](#) **[26](#)** [27](#) [28](#)

[XML](#)

[Informacja Starosty Stalowowskiego w sprawie ustalenia granic działki 1740 obr. Zdiechowice Drugie](#)



Informacja Starosty Stalowowskiego w sprawie ustalenia granic działki 1740 obr. Zdiechowice Drugie

## Załączniki:

[Informacja Starosty Stalowowskiego w sprawie ustalenia granic działki 1740 obr. Zdiechowice Drugie](#)  542.29 KB

### Podmiot publikujący

### Starostwo Powiatowe w Stalowej Woli

Wytworzył	Dawid Krasoń	2021-08-09	 
Publikujący	Dawid Krasoń - Gospodarka nieruchomościami skarbu państw	2021-08-09 13:07	
Modyfikacja	Dawid Krasoń - Gospodarka nieruchomościami skarbu państw	2021-08-09 13:10	

[Rejestr zmian](#)

[XML](#)

[Decyzja Starosty Stalowowskiego z dnia 2 sierpnia 2021 r., znak: GN.6620.1.45.2019.JM](#)



Decyzja Starosty Stalowowskiego z dnia 2 sierpnia 2021 r., znak: GN.6620.1.45.2019.JM orzekająca o dokonaniu aktualizacji operatu ewidencji gruntów i budynków obrębu ewidencyjnego nr 0012-Lipa (jednostka ewidencyjna Zaklików).

## Załączniki:

[Decyzja Starosty Stalowowskiego z dnia 2 sierpnia 2021 r., znak: GN.6620.1.45.2019.JM](#)  1.66 MB

### Podmiot publikujący

### Starostwo Powiatowe w Stalowej Woli

Wytworzył	Dawid Krasoń	2021-08-02	 
Publikujący	Dawid Krasoń - Gospodarka nieruchomościami skarbu państw	2021-08-03 10:05	
Modyfikacja	Dawid Krasoń - Gospodarka nieruchomościami skarbu państw	2021-08-03 10:06	

[Rejestr zmian](#)

[XML](#)

[Ogłoszenie kuratora dla nieznanymi wierzycieli - właścicieli](#)



Ogłoszenie kuratora dla nieznanymi wierzycieli - właścicieli nieruchomości gruntowej oznaczonej jako działka o numerze ewidencyjnym nr 2863/1 o pow. 0,0960 ha, w operacie ewidencji gruntów i budynków miasta Stalowa Wola obręb 0003 Centrum.

## Załączniki:

[Ogłoszenie kuratora dla nieznanymi wierzycieli - właścicieli](#)  984.75 KB

### Podmiot publikujący

### Starostwo Powiatowe w Stalowej Woli

Wytworzył	Dawid Krasoń	2021-08-02	 
Publikujący	Dawid Krasoń - Gospodarka nieruchomościami skarbu państw	2021-08-03 10:14	
Modyfikacja	Dawid Krasoń - Gospodarka nieruchomościami skarbu państw	2021-08-03 10:14	

[Rejestr zmian](#)

[XML](#)

[Informacja Starosty Stalowowskiego z dnia 30 lipca 2021 r., znak: GN.6620.6.34.2021.AG](#)

Informacja Starosty Stalowowskiego z dnia 30 lipca 2021 r., znak: GN.6620.6.34.2021.AG w sprawie czynności ustalenia granic działki ewidencyjnej nr 61, położonej w obrębie ewidencyjnym Żabno, jednostka ewidencyjna Radomyśl nad Sanem.



## Załączniki:

[Informacja Starosty Stalowowskiego z dnia 30 lipca 2021 r., znak: GN.6620.6.34.2021.AG](#)  325.45 KB

Ogłoszenia i informacje

**Podmiot publikujący**

**Starostwo Powiatowe w Stalowej Woli**

Wytworzył	Dawid Krasoń	2021-07-30	 
Publikujący	Dawid Krasoń - Gospodarka nieruchomościami skarbu państw	2021-07-30 14:14	
Modyfikacja	Dawid Krasoń - Gospodarka nieruchomościami skarbu państw	2021-07-30 14:15	

[Rejestr zmian](#)

[XML](#)

[INFORMACJA NR GN.6620.2.3.2019.AG STAROSTY STALOWOWOLSKIEGO z dnia 28 lipca 2021 r.](#)



INFORMACJA NR GN.6620.2.3.2019.AG STAROSTY STALOWOWOLSKIEGO z dnia 28 lipca 2021 r. w sprawie projektów operatów opisowo kartograficznych modernizacji ewidencji gruntów i budynków obrębów ewidencyjnych: Cisów Las, Laski, Korabina, Gwoździec, Maziarnia, Bojanów, Stany, Przyszów w jednostce ewidencyjnej Bojanów, Powiat Stalowowolski, które stały się operatami ewidencji gruntów i budynków.

## Załączniki:

[INFORMACJA NR GN.6620.2.3.2019.AG STAROSTY STALOWOWOLSKIEGO z dnia 28 lipca 2021 r.](#)  107.98 KB

**Podmiot publikujący**

**Starostwo Powiatowe w Stalowej Woli**

Wytworzył	Dawid Krasoń	2021-07-28	 
Publikujący	Dawid Krasoń - Gospodarka nieruchomościami skarbu państw	2021-07-28 09:13	
Modyfikacja	Dawid Krasoń - Gospodarka nieruchomościami skarbu państw	2021-07-28 09:16	

[Rejestr zmian](#)

[XML](#)



[Decyzja Starosty Stalowowolskiego z dnia 26.07.2021 r. nr GN.6620.1.42.2020.JM](#)

## Załączniki:

[Decyzja Starosty Stalowowolskiego z dnia 26.07.2021 r. nr GN.6620.1.42.2020.JM](#)  2.47 MB

**Podmiot publikujący**

**Starostwo Powiatowe w Stalowej Woli**

Wytworzył	Artur Gierak - Zastępca Naczelnika Wydziału Geodezji i Gospodarki Nieruchomościami	2021-07-26	 
Publikujący	Artur Gierak - Z-ca Naczelnika Wydziału GN	2021-07-26 15:09	
Modyfikacja	Artur Gierak - Z-ca Naczelnika Wydziału GN	2021-07-26 15:11	

[Rejestr zmian](#)

[XML](#)

[Ogłoszenie o wydaniu decyzji wywłaszczeniowej dot. działki 621\\_1 obr. Zaklików](#)



Ogłoszenie o wydaniu decyzji wywłaszczeniowej dot. działki 621\_1 obr. Zaklików

## Załączniki:

[Ogłoszenie o wydaniu decyzji wywłaszczeniowej dot. działki 621\\_1 obr. Zaklików](#)  322.26 KB

**Podmiot publikujący**

**Starostwo Powiatowe w Stalowej Woli**

Wytworzył	Dawid Krasoń	2021-07-19	 
Publikujący	Dawid Krasoń - Gospodarka nieruchomościami skarbu państw	2021-07-19 12:10	
Modyfikacja	Dawid Krasoń - Gospodarka nieruchomościami skarbu państw	2021-07-19 12:12	

[Rejestr zmian](#)

[XML](#)



[Ogłoszenie o wydaniu decyzji wywłaszczeniowej dot. działki 620\\_1 obr. Zaklików](#)

Ogłoszenie o wydaniu decyzji wywłaszczeniowej dot. działki 620\_1 obr. Zaklików

## Załączniki:

[Ogłoszenie o wydaniu decyzji wyłączeniowej dot. działki 620\\_1 obr. Zaklików](#)  333.61 KB

**Podmiot publikujący****Starostwo Powiatowe w Stalowej Woli**


Wytworzył	Dawid Krasoń	2021-07-19	
Publikujący	Dawid Krasoń - Gospodarka nieruchomościami skarbu państw	2021-07-19 12:10	
Modyfikacja	Dawid Krasoń - Gospodarka nieruchomościami skarbu państw	2021-07-19 12:13	

[Rejestr zmian](#)



[XML](#)

[Informacja o czynnościach ustalenia granic działek nr 636, 644, 645 w obrębie 0001-Brandwica, jednostka ewidencyjna Pysznica](#)

## Załączniki:

[Informacja o czynnościach ustalenia granic działek nr 636, 644, 645 w obrębie 0001-Brandwica, jednostka ewidencyjna Pysznica](#)  436.64 KB

**Podmiot publikujący****Starostwo Powiatowe w Stalowej Woli**


Wytworzył	Artur Gierak - Zastępca Naczelnika Wydziału Geodezji i Gospodarki Nieruchomościami	2021-07-16	
Publikujący	Artur Gierak - Z-ca Naczelnika Wydziału GN	2021-07-16 12:36	
Modyfikacja	Artur Gierak - Z-ca Naczelnika Wydziału GN	2021-07-16 12:38	

[Rejestr zmian](#)



[XML](#)

[Informacja o czynnościach ustalenia granicy działek nr 984, 985, 1008 w obrębie 0002-Kępie Zaleszańskie, jednostka ewidencyjna Zaleszany](#)

## Załączniki:

[Informacja o czynnościach ustalenia granicy działek nr 984, 985, 1008 w obrębie 0002-Kępie Zaleszańskie, jednostka ewidencyjna Zaleszany](#)  420.73 KB

**Podmiot publikujący****Starostwo Powiatowe w Stalowej Woli**


Wytworzył	Artur Gierak - Zastępca Naczelnika Wydziału Geodezji i Gospodarki Nieruchomościami	2021-07-14	
Publikujący	Artur Gierak - Z-ca Naczelnika Wydziału GN	2021-07-14 12:44	
Modyfikacja	Artur Gierak - Z-ca Naczelnika Wydziału GN	2021-07-14 12:45	

[Rejestr zmian](#)



[XML](#)

[Informacja Starosty Stalowowolskiego o wyłożeniu do wglądu projektów operatów modernizacji ewidencji gruntów i budynków obrębów: Brandwica, Chłopska Wola, Kłyżów, Studzieniec w jednostce ewidencyjnej Pysznica](#)

## Załączniki:

[Informacja Starosty Stalowowolskiego o wyłożeniu do wglądu projektów operatów modernizacji ewidencji gruntów i budynków obrębów: Brandwica, Chłopska Wola, Kłyżów, Studzieniec w jednostce ewidencyjnej Pysznica](#)  603.34 KB

**Podmiot publikujący****Starostwo Powiatowe w Stalowej Woli**

Wytworzył	Artur Gierak - Zastępca Naczelnika Wydziału Geodezji i Gospodarki Nieruchomościami	2021-07-08	
Publikujący	Artur Gierak - Z-ca Naczelnika Wydziału GN	2021-07-08 13:31	
Modyfikacja	Artur Gierak - Z-ca Naczelnika Wydziału GN	2021-07-08 13:31	

[Rejestr zmian](#)

[XML](#)



[Zawiadomienie o wszczęciu postępowania odszkodowawczego za dz. 8 obr. 3 Centrum Stalowa Wola](#)  
Zawiadomienie o wszczęciu postępowania odszkodowawczego za dz. 8 obr. 3 Centrum Stalowa Wola

## Załączniki:

[Zawiadomienie o wszczęciu postępowania odszkodowawczego za dz. 8 obr. 3 Centrum Stalowa Wola](#)  571.05 KB

### Podmiot publikujący

**Starostwo Powiatowe w Stalowej Woli**

Wytworzył	Dawid Krasoń	2021-07-02	
Publikujący	Dawid Krasoń - Gospodarka nieruchomościami skarbu państw	2021-07-02 12:56	
Modyfikacja	Dawid Krasoń - Gospodarka nieruchomościami skarbu państw	2021-07-02 12:59	

[Rejestr zmian](#)

[XML](#)

[Zawiadomienie o wszczęciu postępowania odszkodowawczego za dz. 10\\_2 obr. 3 Centrum Stalowa Wola](#)



Zawiadomienie o wszczęciu postępowania odszkodowawczego za dz. 10\_2 obr. 3 Centrum Stalowa Wola

## Załączniki:

[Zawiadomienie o wszczęciu postępowania odszkodowawczego za dz. 10\\_2 obr. 3 Centrum Stalowa Wola](#)  566.99 KB

### Podmiot publikujący

**Starostwo Powiatowe w Stalowej Woli**


Wytworzył	Dawid Krasoń	2021-07-02	
Publikujący	Dawid Krasoń - Gospodarka nieruchomościami skarbu państw	2021-07-02 12:51	
Modyfikacja	Dawid Krasoń - Gospodarka nieruchomościami skarbu państw	2021-07-02 12:58	

[Rejestr zmian](#)

[XML](#)



[Informacja o czynnościach ustalenia granic działki nr 1566/2 z działkami nr 1681, 1682, 1683, 1684/2 w obrębie 0009-Turbia, jednostka ewidencyjna Zaleszany](#)

## Załączniki:

[Informacja o czynnościach ustalenia granic działki nr 1566/2 z działkami nr 1681, 1682, 1683, 1684/2 w obrębie 0009-Turbia, jednostka ewidencyjna Zaleszany](#)  400.79 KB

### Podmiot publikujący

**Starostwo Powiatowe w Stalowej Woli**

Wytworzył	Artur Gierak - Zastępca Naczelnika Wydziału Geodezji i Gospodarki Nieruchomościami	2021-07-02	
Publikujący	Artur Gierak - Z-ca Naczelnika Wydziału GN	2021-07-02 14:38	
Modyfikacja	Artur Gierak - Z-ca Naczelnika Wydziału GN	2021-07-02 14:39	

[Rejestr zmian](#)

[XML](#)

[Zawiadomienie o postępowaniu w sprawie ustalenia odszkodowania za dz.685\\_3 Centrum Stalowa Wola](#)



Zawiadomienie o postępowaniu w sprawie ustalenia odszkodowania za dz.685\_3 Centrum Stalowa Wola

## Załączniki:

[Zawiadomienie o postępowaniu w sprawie ustalenia odszkodowania za dz.685\\_3 Centrum Stalowa Wola](#)  577.22 KB

### Podmiot publikujący

**Starostwo Powiatowe w Stalowej Woli**

Wytworzył	Dawid Krasoń	2021-06-30	
Publikujący	Dawid Krasoń - Gospodarka nieruchomościami skarbu państw	2021-06-30 14:47	
Modyfikacja	Dawid Krasoń - Gospodarka nieruchomościami skarbu państw	2021-06-30 14:47	


[Rejestr zmian](#)

[XML](#)

[Informacja Starosty Stalowowskiego o wyłożeniu do wglądu projektów operatów modernizacji ewidencji gruntów i budynków dla obrębów ewidencyjnych: Dzierdziówka, Majdan Zbydniowski, Motycze Szlacheckie, Obojna, Skowierzyn, Wólka Turebska w jednostce ewidencyjnej Zaleszany](#)



## Załączniki:

[Informacja Starosty Stalowowolskiego o wyłożeniu do wglądu projektów operatów modernizacji ewidencji gruntów i budynków dla obrębów ewidencyjnych: Dzierdziówka, Majdan Zbydniowski, Motycze Szlacheckie, Obojna, Skowierzyn, Wólka Turebska w jednostce ewidencyjnej Zaleszany](#)

 620.46 KB

### Podmiot publikujący

### Starostwo Powiatowe w Stalowej Woli


Wytworzył	Artur Gierak - Zastępca Naczelnika Wydziału Geodezji i Gospodarki Nieruchomościami	2021-06-22	
Publikujący	Artur Gierak - Z-ca Naczelnika Wydziału GN	2021-06-22 10:55	
Modyfikacja	Artur Gierak - Z-ca Naczelnika Wydziału GN	2021-06-22 10:58	

[Rejestr zmian XML](#)

[Decyzja Starosty Stalowowolskiego w przedmiocie odmowy uznania za mienie gromadzkie wsi Zdziechowice Drugie działki ewidencyjnej nr 1280 w obrębie ewidencyjnym 0017-Zdziechowice Drugie, Gmina Zaklików](#)



## Załączniki:

[Decyzja Starosty Stalowowolskiego w przedmiocie odmowy uznania za mienie gromadzkie wsi Zdziechowice Drugie działki ewidencyjnej nr 1280 w obrębie ewidencyjnym 0017-Zdziechowice Drugie, Gmina Zaklików](#)

 2.50 MB

### Podmiot publikujący

### Starostwo Powiatowe w Stalowej Woli


Wytworzył	Artur Gierak - Zastępca Naczelnika Wydziału Geodezji i Gospodarki Nieruchomościami	2021-06-10	
Publikujący	Artur Gierak - Z-ca Naczelnika Wydziału GN	2021-06-10 07:50	
Modyfikacja	Artur Gierak - Z-ca Naczelnika Wydziału GN	2021-06-10 07:51	

[Rejestr zmian XML](#)

[Zawiadomienie dotyczące zapoznania z aktami i przedłużenia terminu załatwienia sprawy w postępowaniu administracyjnym nr GN.6620.1.42.2020.AG](#)



## Załączniki:

[Zawiadomienie dotyczące zapoznania z aktami i przedłużenia terminu załatwienia sprawy w postępowaniu administracyjnym nr GN.6620.1.42.2020.AG](#)

 487.19 KB

### Podmiot publikujący

### Starostwo Powiatowe w Stalowej Woli


Wytworzył	Artur Gierak - Zastępca Naczelnika Wydziału Geodezji i Gospodarki Nieruchomościami	2021-06-02	
Publikujący	Artur Gierak - Z-ca Naczelnika Wydziału GN	2021-06-02 12:06	
Modyfikacja	Artur Gierak - Z-ca Naczelnika Wydziału GN	2021-06-02 12:07	

[Rejestr zmian XML](#)



[Informacja Starosty Stalowowolskiego o wyłożeniu do wglądu projektów operatów modernizacji ewidencji gruntów i budynków dla obrębów ewidencyjnych: Cisów Las, Laski, Korabina, Gwoździec, Maziarnia, Bojanów, Stany, Przyszów w jednostce ewidencyjnej Bojanów, Powiat Stalowowolski](#)

## Załączniki:



[Informacja Starosty Stalowowolskiego o wyłożeniu do wglądu projektów operatów modernizacji ewidencji gruntów i budynków dla obrębów ewidencyjnych: Cisów Las, Laski, Korabina, Gwoździec, Maziarnia, Bojanów, Stany, Przyszów w jednostce ewidencyjnej Bojanów, Powiat Stalowowolski](#)

 601.62 KB



**Podmiot publikujący****Starostwo Powiatowe w Stalowej Woli**

Wytworzył	Artur Gierak - Zastępca Naczelnika Wydziału Geodezji i Gospodarki Nieruchomościami	2021-05-26	
Publikujący	Artur Gierak - Z-ca Naczelnika Wydziału GN	2021-05-26 13:17	
Modyfikacja	Artur Gierak - Z-ca Naczelnika Wydziału GN	2021-05-26 13:19	



[Rejestr zmian](#)[XML](#)[Ogłoszenie o przetargu na sprzedaż składników rzeczowych majątku ruchomego Powiatu Tczewskiego](#)[Ogłoszenie o przetargu na sprzedaż składników rzeczowych majątku ruchomego Powiatu Tczewskiego](#)**Załączniki:**[Ogłoszenie III](#)  694.64 KB[Ogłoszenie o przetargu 3](#)  81.50 KB**Podmiot publikujący****Starostwo Powiatowe w Stalowej Woli**

Wytworzył	Łukasz Lebioda - Inwestycje i zamówienia publiczne	2021-05-24	 
Publikujący	Łukasz Lebioda - Inwestycje i zamówienia publiczne	2021-05-24 07:58	
Modyfikacja	Łukasz Lebioda - Inwestycje i zamówienia publiczne	2021-05-24 07:59	

[Rejestr zmian](#)[XML](#)[Zawiadomienie o przedłużeniu terminu załatwienia sprawy w postępowaniu administracyjnym nr GN.6620.2.11.2019.AG](#)**Załączniki:**[Zawiadomienie o przedłużeniu terminu załatwienia sprawy w postępowaniu administracyjnym nr GN.6620.2.11.2019.AG](#)  293.83 KB**Podmiot publikujący****Starostwo Powiatowe w Stalowej Woli**

Wytworzył	Artur Gierak - Zastępca Naczelnika Wydziału Geodezji i Gospodarki Nieruchomościami	2021-05-14	
Publikujący	Artur Gierak - Z-ca Naczelnika Wydziału GN	2021-05-14 15:10	
Modyfikacja	Artur Gierak - Z-ca Naczelnika Wydziału GN	2021-05-14 15:12	

[Rejestr zmian](#)[XML](#)[Zawiadomienie o wszczęciu postępowania wyłączeniowego dz.621\\_1 obr. Zaklików](#)[Zawiadomienie o wszczęciu postępowania wyłączeniowego dz.621\\_1 obr. Zaklików](#)**Załączniki:**[Zawiadomienie o wszczęciu postępowania wyłączeniowego dz.621\\_1 obr. Zaklików](#)  703.42 KB**Podmiot publikujący****Starostwo Powiatowe w Stalowej Woli**

Wytworzył	Dawid Krasoń	2021-05-13	 
Publikujący	Dawid Krasoń - Gospodarka nieruchomościami skarbu państw	2021-05-13 11:31	
Modyfikacja	Dawid Krasoń - Gospodarka nieruchomościami skarbu państw	2021-05-13 11:31	



[Rejestr zmian](#)[XML](#)[Zawiadomienie o wszczęciu postępowania wyłączeniowego dz.620\\_1 obr. Zaklików](#)[Zawiadomienie o wszczęciu postępowania wyłączeniowego dz.620\\_1 obr. Zaklików](#)

## Załączniki:

[Zawiadomienie o wszczęciu postępowania wywłaszczeniowego dz.620\\_1 obr. Zaklików](#)  749.62 KB

### Podmiot publikujący

### Starostwo Powiatowe w Stalowej Woli


Wytworzył	Dawid Krasoń	2021-05-13	
Publikujący	Dawid Krasoń - Gospodarka nieruchomościami skarbu państw	2021-05-13 11:31	
Modyfikacja	Dawid Krasoń - Gospodarka nieruchomościami skarbu państw	2021-05-13 11:32	

[Rejestr zmian](#)

[XML](#)



[Informacja o czynnościach ustalenia granic działki ewid. nr 1218/46 z działką ewid. nr 1417 w obrębie 0003-Kotowa Wola, jednostka ewidencyjna Zaleszany](#)

## Załączniki:

[Informacja o czynnościach ustalenia granic działki ewid. nr 1218/46 z działką ewid. nr 1417 w obrębie 0003-Kotowa Wola, jednostka ewidencyjna Zaleszany](#)  397.22 KB

### Podmiot publikujący

### Starostwo Powiatowe w Stalowej Woli

Wytworzył	Artur Gierak - Zastępca Naczelnika Wydziału Geodezji i Gospodarki Nieruchomościami	2021-05-12	
Publikujący	Artur Gierak - Z-ca Naczelnika Wydziału GN	2021-05-12 10:29	
Modyfikacja	Artur Gierak - Z-ca Naczelnika Wydziału GN	2021-05-12 10:31	

[Rejestr zmian](#)

[XML](#)

[Informacja o czynnościach ustalenia granic działek ewidencyjnych w obrębach: 0002-Laski, 0003-Korabina, 0004-Gwoździec, 0006-Bojanów, 0007-Stany, jednostka ewidencyjna Bojanów, w związku z modernizacją ewidencji gruntów i budynków](#)

## Załączniki:

[Informacja ustalenie granic obręb 0006-Bojanów](#)  52.08 KB

[Informacja o czynnościach ustalenia granic obręb 0002-Laski](#)  19.96 KB



[Informacja ustalenie granic obręb 0004-Gwoździec](#)  33.00 KB

[Informacja o czynnościach ustalenia granic obręb 0003-Korabina](#)  20.56 KB

[Informacja ustalenie granic obręb 0007-Stany](#)  21.85 KB

### Podmiot publikujący

### Starostwo Powiatowe w Stalowej Woli

Wytworzył	Artur Gierak - Zastępca Naczelnika Wydziału Geodezji i Gospodarki Nieruchomościami	2021-05-10	
Publikujący	Artur Gierak - Z-ca Naczelnika Wydziału GN	2021-05-10 11:09	
Modyfikacja	Artur Gierak - Z-ca Naczelnika Wydziału GN	2021-05-10 11:19	

[Rejestr zmian](#)

[XML](#)

[Informacja o czynnościach ustalenia granic działek ewidencyjnych w obrębach: 0001-Cisów Las, 0003-Korabina, 0004-Gwoździec, 0006-Bojanów, 0007-Stany, 0008-Przysów, jednostka ewidencyjna Bojanów, w związku z modernizacją ewidencji gruntów i budynków](#)

## Załączniki:



[Informacja o czynnościach ustalenia granic 0008-Przysów](#)  750.47 KB

## Ogłoszenia i informacje

<a href="#">Informacja o czynnościach ustaleia granic 0003-Korabina</a>	 747.30 KB
<a href="#">Informacja ustalenie granic obręb 0006-Bojanów</a>	 1.10 MB
<a href="#">Informacja ustalenie granic obręb 0001-Cisów Las</a>	 823.28 KB
<a href="#">Informacja ustalenie granic obręb 0004-Gwoździec</a>	 934.34 KB
<a href="#">Informacja ustalenie granic obręb 0007-Stany</a>	 3.24 MB

### Podmiot publikujący

### Starostwo Powiatowe w Stalowej Woli

Wytworzył	Artur Gierak - Zastępca Naczelnika Wydziału Geodezji i Gospodarki Nieruchomościami	2021-05-10	
Publikujący	Artur Gierak - Z-ca Naczelnika Wydziału GN	2021-05-10 11:22	
Modyfikacja	Artur Gierak - Z-ca Naczelnika Wydziału GN	2021-05-10 11:29	

### [Rejestr zmian](#)

#### [XML](#)



[Informacja o czynnościach ustalenia granic działki nr 3655 z działkami nr 3659 i 3680 w obrbie 0001-Zaklików, jednostka ewidencyjna Zaklików](#)

## Załączniki:

[Informacja o czynnościach ustalenia granic działki nr 3655 z działkami nr 3659 i nr 3680 w obrębie 0001-Zaklików, jednostka ewidencyjna Zaklików](#)  457.43  
KB

### Podmiot publikujący

### Starostwo Powiatowe w Stalowej Woli

Wytworzył	Artur Gierak - Zastępca Naczelnika Wydziału Geodezji i Gospodarki Nieruchomościami	2021-05-05	
Publikujący	Artur Gierak - Z-ca Naczelnika Wydziału GN	2021-05-05 09:22	
Modyfikacja	Artur Gierak - Z-ca Naczelnika Wydziału GN	2021-05-05 09:23	

### [Rejestr zmian](#)

#### [XML](#)



[Informacja o czynnościach ustalenia granic działek ewidencyjnych w obrębie ewidencyjnym 4-Gwoździec, jednostka ewidencyjna Bojanów](#)

## Załączniki:

[Informacja o czynnościach ustalenia granic działek ewidencyjnych w obrębie ewidencyjnym 4-Gwoździec, jednostka ewidencyjna Bojanów](#)  1.30 MB

### Podmiot publikujący

### Starostwo Powiatowe w Stalowej Woli

Wytworzył	Artur Gierak - Zastępca Naczelnika Wydziału Geodezji i Gospodarki Nieruchomościami	2021-04-23	
Publikujący	Artur Gierak - Z-ca Naczelnika Wydziału GN	2021-04-23 14:30	
Modyfikacja	Artur Gierak - Z-ca Naczelnika Wydziału GN	2021-04-23 14:31	

### [Rejestr zmian](#)

#### [XML](#)

[Informacja o czynnościach ustalenia granic działek ewidencyjnych w obrębie ewidencyjnym 3-Korabina, jednostka ewidencyjna Bojanów](#)

## Załączniki:



[Informacja o czynnościach ustalenia granic działek ewidencyjnych w obrębie ewidencyjnym 3-Korabina, jednostka ewidencyjna Bojanów](#)  474.35  
KB

## Ogłoszenia i informacje



**Podmiot publikujący**

**Starostwo Powiatowe w Stalowej Woli**

Wytworzył	Artur Gierak - Zastępca Naczelnika Wydziału Geodezji i Gospodarki Nieruchomościami	2021-04-23	
Publikujący	Artur Gierak - Z-ca Naczelnika Wydziału GN	2021-04-23 14:32	
Modyfikacja	Artur Gierak - Z-ca Naczelnika Wydziału GN	2021-04-23 14:33	

[Rejestr zmian](#)

[XML](#)



[Informacja o czynnościach ustalenia granic działek ewidencyjnych w obrebie ewidencyjnym 7-Stany, jednostka ewidencyjna Bojanów](#)

## Załączniki:

[Informacja o czynnościach ustalenia granic działek ewidencyjnych w obrebie ewidencyjnym 7-Stany, jednostka ewidencyjna Bojanów](#)  1.30 MB

**Podmiot publikujący**

**Starostwo Powiatowe w Stalowej Woli**

Wytworzył	Artur Gierak - Zastępca Naczelnika Wydziału Geodezji i Gospodarki Nieruchomościami	2021-04-23	
Publikujący	Artur Gierak - Z-ca Naczelnika Wydziału GN	2021-04-23 14:24	
Modyfikacja	Artur Gierak - Z-ca Naczelnika Wydziału GN	2021-04-23 14:25	

[Rejestr zmian](#)

rozwiń archiwum

zwiń archiwum

[Przejdź do archiwum](#)