

Ogłoszenia i informacje

submit

[1 ... 14](#) **15** [16 ... 28](#)

[XML](#)

[Zawiadomienie o wszczęciu postępowania o ograniczeniu korzystania z działki 2006 obr. Jastkowice](#)



Zawiadomienie o wszczęciu postępowania o ograniczeniu korzystania z działki 2006 obr. Jastkowice

Załączniki:

[Zawiadomienie o wszczęciu postępowania o ograniczeniu korzystania z działki 2006 obr. Jastkowice](#)  221.57 KB

Podmiot publikujący

Starostwo Powiatowe w Stalowej Woli

| | | | |
|-------------|--|------------------|---|
| Wytworzył | Dawid Krasoń | 2022-09-13 |   |
| Publikujący | Dawid Krasoń - Gospodarka nieruchomościami skarbu państw | 2022-09-13 14:55 | |
| Modyfikacja | Dawid Krasoń - Gospodarka nieruchomościami skarbu państw | 2022-09-13 15:03 | |


[Rejestr zmian](#)

[XML](#)

[Ogłoszenie o wydaniu decyzji ograniczającej korzystanie z działki 309 or. Stare Baraki](#)



Ogłoszenie o wydaniu decyzji ograniczającej korzystanie z działki 309 or. Stare Baraki

Załączniki:

[Ogłoszenie o wydaniu decyzji ograniczającej korzystanie z działki 309 or. Stare Baraki](#)  216.01 KB

Podmiot publikujący

Starostwo Powiatowe w Stalowej Woli

| | | | |
|-------------|--|------------------|---|
| Wytworzył | Dawid Krasoń | 2022-09-13 |   |
| Publikujący | Dawid Krasoń - Gospodarka nieruchomościami skarbu państw | 2022-09-13 14:45 | |
| Modyfikacja | Dawid Krasoń - Gospodarka nieruchomościami skarbu państw | 2022-09-13 14:53 | |


[Rejestr zmian](#)

[XML](#)

[Ogłoszenie o wydaniu decyzji ograniczającej korzystanie z działki 572 obr. Zalesie](#)



Ogłoszenie o wydaniu decyzji ograniczającej korzystanie z działki 572 obr. Zalesie

Załączniki:

[Ogłoszenie o wydaniu decyzji ograniczającej korzystanie z działki 572 obr. Zalesie](#)  215.61 KB

Podmiot publikujący

Starostwo Powiatowe w Stalowej Woli

| | | | |
|-------------|--|------------------|---|
| Wytworzył | Dawid Krasoń | 2022-09-13 |   |
| Publikujący | Dawid Krasoń - Gospodarka nieruchomościami skarbu państw | 2022-09-13 14:47 | |
| Modyfikacja | Dawid Krasoń - Gospodarka nieruchomościami skarbu państw | 2022-09-13 14:54 | |

[Rejestr zmian](#)

[XML](#)

[Ogłoszenie o wydaniu decyzji ograniczającej korzystanie z działek 1156_4 oraz 1734 obr. Lipa](#)

Ogłoszenie o wydaniu decyzji ograniczającej korzystanie z działek 1156_4 oraz 1734 obr. Lipa

Załączniki:

[Ogłoszenie o wydaniu decyzji ograniczającej korzystanie z działek 1156_4 oraz 1734 obr. Lipa](#)  217.21 KB

Ogłoszenia i informacje

Podmiot publikujący

Starostwo Powiatowe w Stalowej Woli

| | | | |
|-------------|--|------------------|---|
| Wytworzył | Dawid Krasoń | 2022-09-13 |   |
| Publikujący | Dawid Krasoń - Gospodarka nieruchomościami skarbu państw | 2022-09-13 14:48 | |
| Modyfikacja | Dawid Krasoń - Gospodarka nieruchomościami skarbu państw | 2022-09-13 14:56 | |

[Rejestr zmian](#)

[XML](#)

[Zawiadomienie o wszczęciu postępowania o ograniczeniu korzystania z działki 654 obr. Łysaków](#)

Zawiadomienie o wszczęciu postępowania o ograniczeniu korzystania z działki 654 obr. Łysaków

Załączniki:

[Zawiadomienie o wszczęciu postępowania o ograniczeniu korzystania z działki 654 obr. Łysaków](#)  221.81 KB

Podmiot publikujący

Starostwo Powiatowe w Stalowej Woli

| | | | |
|-------------|--|------------------|---|
| Wytworzył | Dawid Krasoń | 2022-09-13 |   |
| Publikujący | Dawid Krasoń - Gospodarka nieruchomościami skarbu państw | 2022-09-13 14:52 | |
| Modyfikacja | Dawid Krasoń - Gospodarka nieruchomościami skarbu państw | 2022-09-13 15:00 | |

[Rejestr zmian](#)

[XML](#)

[Zawiadomienie o wszczęciu postępowania o ograniczeniu korzystania z działki 1873 obr. Kotowa Wola](#)

Zawiadomienie o wszczęciu postępowania o ograniczeniu korzystania z działki 1873 obr. Kotowa Wola

Załączniki:

[Zawiadomienie o wszczęciu postępowania o ograniczeniu korzystania z działki 1873 obr. Kotowa Wola](#)  221.32 KB

Podmiot publikujący

Starostwo Powiatowe w Stalowej Woli

| | | | |
|-------------|--|------------------|---|
| Wytworzył | Dawid Krasoń | 2022-09-13 |   |
| Publikujący | Dawid Krasoń - Gospodarka nieruchomościami skarbu państw | 2022-09-13 14:54 | |
| Modyfikacja | Dawid Krasoń - Gospodarka nieruchomościami skarbu państw | 2022-09-13 15:03 | |

[Rejestr zmian](#)

[XML](#)



[Informacja o czynnościach ustalenia granicy działki nr 1171/15 z działką nr 1171/16 w obr. 0008 Przyszów, jednostka ewidencyjna Bojanów](#)

Załączniki:

[Informacja o czynnościach ustalenia granicy działki nr 1171/15 z działką nr 1171/16 w obr. 0008 Przyszów, jednostka ewidencyjna Bojanów](#)  681.81 KB

Podmiot publikujący

Starostwo Powiatowe w Stalowej Woli

| | | | |
|-------------|--|------------------|---|
| Wytworzył | Artur Gierak - Zastępca Naczelnika Wydziału Geodezji i Gospodarki Nieruchomościami | 2022-09-06 |   |
| Publikujący | Artur Gierak - Z-ca Naczelnika Wydziału GN | 2022-09-06 14:55 | |
| Modyfikacja | Artur Gierak - Z-ca Naczelnika Wydziału GN | 2022-09-06 15:02 | |

[Rejestr zmian](#)

[XML](#)

[Ogłoszenie o wydaniu decyzji ograniczającej korzystanie z działki 1219 obr. Bojanów](#)

Ogłoszenie o wydaniu decyzji ograniczającej korzystanie z działki 1219 obr. Bojanów

Załączniki:

[Ogłoszenie o wydaniu decyzji ograniczającej korzystanie z działki 1219 obr. Bojanów](#)  215.61 KB

Podmiot publikujący

Starostwo Powiatowe w Stalowej Woli

| | | | |
|-------------|--|------------------|---|
| Wytworzył | Dawid Krasoń | 2022-09-01 |   |
| Publikujący | Dawid Krasoń - Gospodarka nieruchomościami skarbu państw | 2022-09-01 10:40 | |
| Modyfikacja | Dawid Krasoń - Gospodarka nieruchomościami skarbu państw | 2022-09-01 10:48 | |

[Rejestr zmian](#)

[XML](#)



[Informacja o czynnościach ustalenia granicy działki nr 2007 z działką nr 1981 w obr. 0009-Turbia, jednostka ewidencyjna Zaleszany](#)

Załączniki:

[Informacja o czynnościach ustalenia granicy działki nr 2007 z działką nr 1981 w obr. 0009-Turbia, jednostka ewidencyjna Zaleszany](#)  675.59 KB

Podmiot publikujący

Starostwo Powiatowe w Stalowej Woli


| | | | |
|-------------|--|------------------|---|
| Wytworzył | Artur Gierak - Zastępca Naczelnika Wydziału Geodezji i Gospodarki Nieruchomościami | 2022-09-01 |   |
| Publikujący | Artur Gierak - Z-ca Naczelnika Wydziału GN | 2022-09-01 08:43 | |
| Modyfikacja | Artur Gierak - Z-ca Naczelnika Wydziału GN | 2022-09-01 08:50 | |

[Rejestr zmian](#)

[XML](#)



[Informacja o czynnościach ustalenia granic działek nr 1218/2, 1218/10, 1663, 1668 w obrębie 0003-Kotowa Wola, jednostka ewidencyjna Zaleszany](#)

Załączniki:

[Informacja o czynnościach ustalenia granic działek nr 1218/2, 1218/10, 1663, 1668 w obrębie 0003-Kotowa Wola, jednostka ewidencyjna Zaleszany](#)  587.00 KB

Podmiot publikujący

Starostwo Powiatowe w Stalowej Woli

| | | | |
|-------------|--|------------------|---|
| Wytworzył | Artur Gierak - Zastępca Naczelnika Wydziału Geodezji i Gospodarki Nieruchomościami | 2022-09-01 |   |
| Publikujący | Artur Gierak - Z-ca Naczelnika Wydziału GN | 2022-09-01 08:41 | |
| Modyfikacja | Artur Gierak - Z-ca Naczelnika Wydziału GN | 2022-09-01 08:48 | |

[Rejestr zmian](#)

[XML](#)

[Zawiadomienie o prowadzonym postępowaniu odszkodowawczym za dz.114_6 obr. Pysznica](#)



Zawiadomienie o prowadzonym postępowaniu odszkodowawczym za dz.114_6 obr. Pysznica

Załączniki:

[Zawiadomienie o prowadzonym postępowaniu odszkodowawczym za dz.114_6 obr. Pysznica](#)  332.79 KB

Podmiot publikujący

Starostwo Powiatowe w Stalowej Woli

| | | | |
|-------------|--|------------------|---|
| Wytworzył | Dawid Krasoń | 2022-08-31 |   |
| Publikujący | Dawid Krasoń - Gospodarka nieruchomościami skarbu państw | 2022-08-31 09:36 | |
| Modyfikacja | Dawid Krasoń - Gospodarka nieruchomościami skarbu państw | 2022-08-31 12:27 | |

[Rejestr zmian](#)

[XML](#)



[Zawiadomienie o wszczęciu postępowania odszkodowawczego za dz. 1640_3531_1 oraz 3531_6 obr. Stany](#)

Zawiadomienie o wszczęciu postępowania odszkodowawczego za dz. 1640_3531_1 oraz 3531_6 obr. Stany

Załączniki:

[Zawiadomienie o wszczęciu postępowania odszkodowawczego za dz. 1640_3531_1 oraz 3531_6 obr. Stany](#)  331.83 KB

Podmiot publikujący**Starostwo Powiatowe w Stalowej Woli**



| | | | |
|-------------|--|------------------|---|
| Wytworzył | Dawid Krasoń | 2022-08-31 |  |
| Publikujący | Dawid Krasoń - Gospodarka nieruchomościami skarbu państw | 2022-08-31 12:20 |  |
| Modyfikacja | Dawid Krasoń - Gospodarka nieruchomościami skarbu państw | 2022-08-31 12:28 | |

[Rejestr zmian](#)[XML](#)[Informacja o czynnościach ustalenia granic działki nr 3234 w obrębie 0007-Stany, jednostka ewidencyjna Bojanów](#)

Załączniki:

[Informacja o czynnościach ustalenia granic działki nr 3234 w obrębie 0007-Stany, jednostka ewidencyjna Bojanów](#)  221.97 KB

Podmiot publikujący**Starostwo Powiatowe w Stalowej Woli**



| | | | |
|-------------|--|------------------|---|
| Wytworzył | Artur Gierak - Zastępca Naczelnika Wydziału Geodezji i Gospodarki Nieruchomościami | 2022-08-31 |  |
| Publikujący | Artur Gierak - Z-ca Naczelnika Wydziału GN | 2022-08-31 15:13 |  |
| Modyfikacja | Artur Gierak - Z-ca Naczelnika Wydziału GN | 2022-08-31 15:21 | |

[Rejestr zmian](#)[XML](#)[Informacja o czynnościach ustalenia granicy działek nr 226 i nr 231 w obrębie 0002-Laski, jednostka ewidencyjna Bojanów](#)

Załączniki:

[Informacja o czynnościach ustalenia granicy działek nr 226 i nr 231 w obrębie 0002-Laski, jednostka ewidencyjna Bojanów](#)  531.35 KB

Podmiot publikujący**Starostwo Powiatowe w Stalowej Woli**



| | | | |
|-------------|--|------------------|---|
| Wytworzył | Artur Gierak - Zastępca Naczelnika Wydziału Geodezji i Gospodarki Nieruchomościami | 2022-08-26 |  |
| Publikujący | Artur Gierak - Z-ca Naczelnika Wydziału GN | 2022-08-26 14:33 |  |
| Modyfikacja | Artur Gierak - Z-ca Naczelnika Wydziału GN | 2022-08-26 14:43 | |

[Rejestr zmian](#)[XML](#)[Informacja o czynnościach ustalenia granicy działek nr 642 i nr 643 w obrębie 0002-Kępie Zaleszańskie, jednostka ewidencyjna Zaleszany](#)

Załączniki:

[Informacja o czynnościach ustalenia granicy działek nr 642 i nr 643 w obrębie 0002-Kępie Zaleszańskie, jednostka ewidencyjna Zaleszany](#)  533.29 KB

Podmiot publikujący**Starostwo Powiatowe w Stalowej Woli**

| | | | |
|-------------|--|------------------|---|
| Wytworzył | Artur Gierak - Zastępca Naczelnika Wydziału Geodezji i Gospodarki Nieruchomościami | 2022-08-24 |  |
| Publikujący | Artur Gierak - Z-ca Naczelnika Wydziału GN | 2022-08-24 12:56 |  |
| Modyfikacja | Artur Gierak - Z-ca Naczelnika Wydziału GN | 2022-08-24 13:03 | |

[Rejestr zmian](#)[XML](#)[Zawiadomienie o wszczęciu postępowania o ograniczeniu korzystania z działki 3730 obr. Stany](#)[Zawiadomienie o wszczęciu postępowania o ograniczeniu korzystania z działki 3730 obr. Stany](#)

Załączniki:

[Zawiadomienie o wszczęciu postępowania o ograniczeniu korzystania z działki 3730 obr. Stany](#)  220.61 KB

Podmiot publikujący

Starostwo Powiatowe w Stalowej Woli

| | | | |
|-------------|--|------------------|---|
| Wytworzył | Dawid Krasoń | 2022-08-22 |   |
| Publikujący | Dawid Krasoń - Gospodarka nieruchomościami skarbu państw | 2022-08-22 13:12 | |
| Modyfikacja | Dawid Krasoń - Gospodarka nieruchomościami skarbu państw | 2022-08-22 13:20 | |

[Rejestr zmian](#)

[XML](#)

[Informacja o czynnościach ustalenia przebiegu granic GN.6620.6.50.2022.AG](#)

Informacja o czynnościach ustalenia przebiegu granic działki nr 1555, położonej w Radomyślu nad Sanem z działkami sąsiednimi, tj.: 1532/2, 1556, 1562/12, 1562/11, 1554/2

Załączniki:

[Informacja o czynnościach ustalenia przebiegu granic GN.6620.6.50.2022.AG](#)  409.48 KB

Podmiot publikujący

Starostwo Powiatowe w Stalowej Woli

| | | | |
|-------------|--|------------------|---|
| Wytworzył | Dawid Krasoń | 2022-08-12 |   |
| Publikujący | Dawid Krasoń - Gospodarka nieruchomościami skarbu państw | 2022-08-12 14:23 | |
| Modyfikacja | Dawid Krasoń - Gospodarka nieruchomościami skarbu państw | 2022-08-12 14:30 | |

[Rejestr zmian](#)

[XML](#)

[Ogłoszenie o wydaniu decyzji odszkodowawczej za działkę 1939_1 obr. Lipa](#)

Ogłoszenie o wydaniu decyzji odszkodowawczej za działkę 1939_1 obr. Lipa

Załączniki:

[Ogłoszenie o wydaniu decyzji odszkodowawczej za działkę 1939_1 obr. Lipa](#)  295.80 KB

Podmiot publikujący

Starostwo Powiatowe w Stalowej Woli

| | | | |
|-------------|--|------------------|---|
| Wytworzył | Dawid Krasoń | 2022-08-08 |   |
| Publikujący | Dawid Krasoń - Gospodarka nieruchomościami skarbu państw | 2022-08-08 14:07 | |
| Modyfikacja | Dawid Krasoń - Gospodarka nieruchomościami skarbu państw | 2022-08-08 14:14 | |

[Rejestr zmian](#)

[XML](#)

[Ogłoszenie o wydaniu decyzji odszkodowawczej za działkę 1908_19 oraz 1908_21 obr. Lipa](#)

Ogłoszenie o wydaniu decyzji odszkodowawczej za działkę 1908_19 oraz 1908_21 obr. Lipa

Załączniki:

[Ogłoszenie o wydaniu decyzji odszkodowawczej za działkę 1908_19 oraz 1908_21 obr. Lipa](#)  296.59 KB

Podmiot publikujący

Starostwo Powiatowe w Stalowej Woli

| | | | |
|-------------|--|------------------|---|
| Wytworzył | Dawid Krasoń | 2022-08-08 |   |
| Publikujący | Dawid Krasoń - Gospodarka nieruchomościami skarbu państw | 2022-08-08 14:06 | |
| Modyfikacja | Dawid Krasoń - Gospodarka nieruchomościami skarbu państw | 2022-08-08 14:13 | |


[Rejestr zmian](#)

[XML](#)

[Informacja o czynnościach ustalenia granic działek nr: 1968, 1980, 2006 w obr. 0009-Turbia, jednostka ewidencyjna Zaleszany](#)

Załączniki:

[Informacja o czynnościach ustalenia granic działek nr: 1968, 1980, 2006 w obr. 0009-Turbia, jednostka ewidencyjna Zaleszan](#)

 223.88 KB

Podmiot publikujący

Starostwo Powiatowe w Stalowej Woli

| | | | |
|-------------|--|------------------|---|
| Wytworzył | Artur Gierak - Zastępca Naczelnika Wydziału Geodezji i Gospodarki Nieruchomościami | 2022-08-05 |  |
| Publikujący | Artur Gierak - Z-ca Naczelnika Wydziału GN | 2022-08-05 14:08 |  |
| Modyfikacja | Artur Gierak - Z-ca Naczelnika Wydziału GN | 2022-08-05 14:14 | |

[Rejestr zmian](#)

[XML](#)

[Informacja o czynnościach ustalenia przebiegu granic GN.6620.6.49.2022.AG](#)

Informacja o czynnościach ustalenia przebiegu granic w związku z poszerzeniem i wydzieleniem pasa drogi wojewódzkiej nr 855 w obrębie ewid. nr 0003- Centrum, gmina Stalowa Wola oraz w obrębie : 0001- Brandwica, 0002- Chłopska Wola, 0003- Jastkowice w gminie Pysznicza



Załączniki:

[Informacja o czynnościach ustalenia przebiegu granic GN.6620.6.49.2022.AG](#)

 635.93 KB

Podmiot publikujący

Starostwo Powiatowe w Stalowej Woli

| | | | |
|-------------|--|------------------|---|
| Wytworzył | Dawid Krasoń | 2022-08-05 |  |
| Publikujący | Dawid Krasoń - Gospodarka nieruchomościami skarbu państw | 2022-08-05 14:35 |  |
| Modyfikacja | Dawid Krasoń - Gospodarka nieruchomościami skarbu państw | 2022-08-05 14:41 | |

[Rejestr zmian](#)


[XML](#)

[Zawiadomienie o wszczęciu postępowania o ograniczeniu korzystania z działki 1426_1 oraz 1426_2 obr. Pilchów](#)

Zawiadomienie o wszczęciu postępowania o ograniczeniu korzystania z działki 1426_1 oraz 1426_2 obr. Pilchów



Załączniki:

[Zawiadomienie o wszczęciu postępowania o ograniczeniu korzystania z działki 1426_1 oraz 1426_2 obr. Pilchów](#)

 222.17 KB

Podmiot publikujący

Starostwo Powiatowe w Stalowej Woli

| | | | |
|-------------|--|------------------|---|
| Wytworzył | Dawid Krasoń | 2022-08-04 |  |
| Publikujący | Dawid Krasoń - Gospodarka nieruchomościami skarbu państw | 2022-08-04 13:57 |  |
| Modyfikacja | Dawid Krasoń - Gospodarka nieruchomościami skarbu państw | 2022-08-04 14:04 | |

[Rejestr zmian](#)

[XML](#)

[Zawiadomienie o wszczęciu postępowania o ograniczeniu korzystania z działki 376_17 obr. Obojna](#)

Zawiadomienie o wszczęciu postępowania o ograniczeniu korzystania z działki 376_17 obr. Obojna



Załączniki:

[Zawiadomienie o wszczęciu postępowania o ograniczeniu korzystania z działki 376_17 obr. Obojna](#)

 222.80 KB

Podmiot publikujący

Starostwo Powiatowe w Stalowej Woli

| | | | |
|-------------|--|------------------|---|
| Wytworzył | Dawid Krasoń | 2022-08-04 |  |
| Publikujący | Dawid Krasoń - Gospodarka nieruchomościami skarbu państw | 2022-08-04 14:02 |  |
| Modyfikacja | Dawid Krasoń - Gospodarka nieruchomościami skarbu państw | 2022-08-04 14:09 | |

[Rejestr zmian](#)

[XML](#)

[Zawiadomienie o wszczęciu postępowania o ograniczeniu korzystania z działki 4118 oraz 4155_1 obr. Stany](#)



Załączniki:

[Zawiadomienie o wszczęciu postępowania o ograniczeniu korzystania z działki 4118 oraz 4155_1 obr. Stany](#) 

221.24
KB

Podmiot publikujący

Starostwo Powiatowe w Stalowej Woli

| | | | | |
|-------------|--|------------------|---|---|
| Wytworzył | Dawid Krasoń | 2022-08-04 |  |  |
| Publikujący | Dawid Krasoń - Gospodarka nieruchomościami skarbu państw | 2022-08-04 13:59 | | |
| Modyfikacja | Dawid Krasoń - Gospodarka nieruchomościami skarbu państw | 2022-08-04 14:06 | | |

[Rejestr zmian](#)

[XML](#)

[Zawiadomienie o wszczęciu postępowania o ograniczeniu korzystania z działki 290 obr. Majdan Zbydniowski](#)

Zawiadomienie o wszczęciu postępowania o ograniczeniu korzystania z działki 290 obr. Majdan Zbydniowski



Załączniki:

[Zawiadomienie o wszczęciu postępowania o ograniczeniu korzystania z działki 290 obr. Majdan Zbydniowski](#) 

222.12
KB

Podmiot publikujący

Starostwo Powiatowe w Stalowej Woli

| | | | | |
|-------------|--|------------------|---|---|
| Wytworzył | Dawid Krasoń | 2022-08-04 |  |  |
| Publikujący | Dawid Krasoń - Gospodarka nieruchomościami skarbu państw | 2022-08-04 14:01 | | |
| Modyfikacja | Dawid Krasoń - Gospodarka nieruchomościami skarbu państw | 2022-08-04 14:07 | | |

[Rejestr zmian](#)

[XML](#)

[Ogłoszenie o wydaniu decyzji ograniczającej korzystanie z działki 58 obr 3 Centrum Stalowa Wola](#)

Ogłoszenie o wydaniu decyzji ograniczającej korzystanie z działki 58 obr 3 Centrum Stalowa Wola



Załączniki:

[Ogłoszenie o wydaniu decyzji ograniczającej korzystanie z działki 58 obr 3 Centrum Stalowa Wola](#) 

214.63
KB

Podmiot publikujący

Starostwo Powiatowe w Stalowej Woli

| | | | | |
|-------------|--|------------------|---|---|
| Wytworzył | Dawid Krasoń | 2022-07-29 |  |  |
| Publikujący | Dawid Krasoń - Gospodarka nieruchomościami skarbu państw | 2022-07-29 11:05 | | |
| Modyfikacja | Dawid Krasoń - Gospodarka nieruchomościami skarbu państw | 2022-07-29 11:11 | | |

[Rejestr zmian](#)

[XML](#)

[Ogłoszenie o wydaniu decyzji ograniczającej korzystanie z działki 54 obr 3 Centrum Stalowa Wola](#)

Ogłoszenie o wydaniu decyzji ograniczającej korzystanie z działki 54 obr 3 Centrum Stalowa Wola



Załączniki:

[Ogłoszenie o wydaniu decyzji ograniczającej korzystanie z działki 54 obr 3 Centrum Stalowa Wola](#) 

215.04
KB

Podmiot publikujący

Starostwo Powiatowe w Stalowej Woli

| | | | | |
|-------------|--|------------------|---|---|
| Wytworzył | Dawid Krasoń | 2022-07-29 |  |  |
| Publikujący | Dawid Krasoń - Gospodarka nieruchomościami skarbu państw | 2022-07-29 11:02 | | |
| Modyfikacja | Dawid Krasoń - Gospodarka nieruchomościami skarbu państw | 2022-07-29 11:09 | | |

[Rejestr zmian](#)

[XML](#)

[Zawiadomienie o wszczęciu postępowania o ograniczeniu korzystania z działek 1436 oraz 1286 obr. Zdziechowice Drugie](#)

Załączniki:

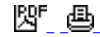
[Zawiadomienie o wszczęciu postępowania o ograniczeniu korzystania z działek 1436 oraz 1286 obr. Zdziechowice Drugie](#)

 222.07
KB

Podmiot publikujący

Starostwo Powiatowe w Stalowej Woli

| | | |
|-------------|--|------------------|
| Wytworzył | Dawid Krasoń | 2022-07-28 |
| Publikujący | Dawid Krasoń - Gospodarka nieruchomościami skarbu państw | 2022-07-28 09:26 |
| Modyfikacja | Dawid Krasoń - Gospodarka nieruchomościami skarbu państw | 2022-07-28 09:33 |



[Rejestr zmian](#)

[XML](#)

[Ogłoszenie o wydaniu decyzji ograniczającej korzystanie z działki 380_2 oraz 242 obr. Brandwica](#)
[Ogłoszenie o wydaniu decyzji ograniczającej korzystanie z działki 380_2 oraz 242 obr. Brandwica](#)

Ogłoszenie o wydaniu decyzji ograniczającej korzystanie z działki 380_2 oraz 242 obr. Brandwica

Załączniki:


[Ogłoszenie o wydaniu decyzji ograniczającej korzystanie z działki 380_2 oraz 242 obr. Brandwica](#)

 215.31
KB

Podmiot publikujący

Starostwo Powiatowe w Stalowej Woli

| | | |
|-------------|--|------------------|
| Wytworzył | Dawid Krasoń | 2022-07-27 |
| Publikujący | Dawid Krasoń - Gospodarka nieruchomościami skarbu państw | 2022-07-27 10:57 |
| Modyfikacja | Dawid Krasoń - Gospodarka nieruchomościami skarbu państw | 2022-07-27 11:03 |



[Rejestr zmian](#)

[XML](#)

[Informacja o czynnościach ustalenia przebiegu granic GN.6620.6.45.2022.AG](#)

Informacja Starosty Stalowowolskiego w sprawie czynności ustalenia przebiegu granic działek nr 4105, 3809 w miejscowości Przyszów

Załączniki:

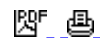
[Informacja o czynnościach ustalenia przebiegu granic GN.6620.6.45.2022.AG](#)

 393.57
KB

Podmiot publikujący

Starostwo Powiatowe w Stalowej Woli

| | | |
|-------------|--|------------------|
| Wytworzył | Dawid Krasoń | 2022-07-25 |
| Publikujący | Dawid Krasoń - Gospodarka nieruchomościami skarbu państw | 2022-07-25 13:57 |
| Modyfikacja | Dawid Krasoń - Gospodarka nieruchomościami skarbu państw | 2022-07-25 14:06 |



[Rejestr zmian](#)

[rozwiń archiwum](#)

[zwiń archiwum](#)

[Przejdź do archiwum](#)