

submit


[1](#) [2](#) [3](#) ... [28](#)

[XML](#)

[Zawiadomienie o postępowaniu odszkodowawczym za dz.1085\\_2 obr. Rzeczyca Długa](#)

Zawiadomienie o postępowaniu odszkodowawczym za dz.1085\_2 obr. Rzeczyca Długa

## Załączniki:

[Zawiadomienie o postępowaniu odszkodowawczym za dz.1085\\_2 obr. Rzeczyca Długa](#)  326.64 KB

### Podmiot publikujący

**Starostwo Powiatowe w Stalowej Woli**

Wytworzył Dawid Krasoń 2024-06-05

Publikujący Dawid Krasoń - Gospodarka nieruchomościami skarbu państw 2024-06-05 12:42

Modyfikacja Dawid Krasoń - Gospodarka nieruchomościami skarbu państw 2024-06-05 12:42




[Rejestr zmian](#)

[XML](#)

[Zawiadomienie o postępowaniu odszkodowawczym za dz. 1086\\_2 obr. Rzeczyca Długa](#)

Zawiadomienie o postępowaniu odszkodowawczym za dz. 1086\_2 obr. Rzeczyca Długa

## Załączniki:

[Zawiadomienie o postępowaniu odszkodowawczym za dz. 1086\\_2 obr. Rzeczyca Długa](#)  326.85 KB

### Podmiot publikujący

**Starostwo Powiatowe w Stalowej Woli**

Wytworzył Dawid Krasoń 2024-06-05

Publikujący Dawid Krasoń - Gospodarka nieruchomościami skarbu państw 2024-06-05 12:43

Modyfikacja Dawid Krasoń - Gospodarka nieruchomościami skarbu państw 2024-06-05 12:43



[Rejestr zmian](#)

[XML](#)

[OBWIESZCZENIE STAROSTY STALOWOWOLSKIEGO W SPRAWIE WYGASZENIA DECYZJI O REJESTRACJI POJAZDÓW](#)

**OBWIESZCZENIE STAROSTY STALOWOWOLSKIEGO W SPRAWIE WYGASZENIA DECYZJI O REJESTRACJI POJAZDÓW DO POBRANIA W ZAŁĄCZNIKU PONIŻEJ.**

## Załączniki:

[OBWIESZCZENIE STAROSTY STALOWOWOLSKIEGO W SPRAWIE WYGASZENIA DECYZJI O REJESTRACJI POJAZDÓW](#)  264.50 KB

[Wykaz pojazdów, których decyzja o rejestracji zostanie wygaszona](#)  4.81 MB

### Podmiot publikujący

**Starostwo Powiatowe w Stalowej Woli**

Wytworzył Grzegorz Ruzsak - Naczelnik Wydziału Komunikacji 2024-06-03

Publikujący Grzegorz Ruzsak - Naczelnik Wydziału Komunikacji 2024-06-04 10:27

Modyfikacja Grzegorz Ruzsak - Naczelnik Wydziału Komunikacji 2024-06-04 10:32




[Rejestr zmian](#)

[XML](#)



[Informacja o czynnościach ustalenia granic działek nr 746 i nr 753/2 w obrębie 0001-Zaklików, jedn. ewid. Zaklików - miasto](#)

## Załączniki:

[Informacja o czynnościach ustalenia granic działek nr 746 i nr 753/2 w obrębie 0001-Zaklików, jedn. ewid. Zaklików - miasto](#)  574.57 KB

**Podmiot publikujący**

**Starostwo Powiatowe w Stalowej Woli**

|             |                                                                                    |                  |                                                                                     |
|-------------|------------------------------------------------------------------------------------|------------------|-------------------------------------------------------------------------------------|
| Wytworzył   | Artur Gierak - Zastępca Naczelnika Wydziału Geodezji i Gospodarki Nieruchomościami | 2024-05-31       |  |
| Publikujący | Artur Gierak - Z-ca Naczelnika Wydziału GN                                         | 2024-05-31 10:46 |  |
| Modyfikacja | Artur Gierak - Z-ca Naczelnika Wydziału GN                                         | 2024-05-31 10:46 |                                                                                     |

[Rejestr zmian](#)

[XML](#)



[Informacja o czynnościach ustalenia granic działek nr 245 i nr 260 w obrębie 0002-Kępie Zaleszańskie, jed. ewid. Zaleszany](#)

## Załączniki:

[Informacja o czynnościach ustalenia granic działek nr 245 i nr 260 w obrębie 0002-Kępie Zaleszańskie, jed. ewid. Zaleszany](#)  573.02 KB

**Podmiot publikujący**

**Starostwo Powiatowe w Stalowej Woli**

|             |                                                                                    |                  |                                                                                     |
|-------------|------------------------------------------------------------------------------------|------------------|-------------------------------------------------------------------------------------|
| Wytworzył   | Artur Gierak - Zastępca Naczelnika Wydziału Geodezji i Gospodarki Nieruchomościami | 2024-05-27       |  |
| Publikujący | Artur Gierak - Z-ca Naczelnika Wydziału GN                                         | 2024-05-27 09:32 |  |
| Modyfikacja | Artur Gierak - Z-ca Naczelnika Wydziału GN                                         | 2024-05-27 09:33 |                                                                                     |

[Rejestr zmian](#)

[XML](#)



[Informacja o czynnościach ustalenia granic działki nr 400/1, 400/3, 314/1, 402/1, położonej w obrębie ewid. nr 0005-Pysznica, jednostka ewidencyjna Pysznica.](#)

## Załączniki:

[Informacja o czynnościach ustalenia granic](#)  379.30 KB

**Podmiot publikujący**

**Starostwo Powiatowe w Stalowej Woli**

|             |                                                          |                  |                                                                                       |
|-------------|----------------------------------------------------------|------------------|---------------------------------------------------------------------------------------|
| Wytworzył   | Dawid Krasoń                                             | 2024-05-20       |  |
| Publikujący | Dawid Krasoń - Gospodarka nieruchomościami skarbu państw | 2024-05-20 12:07 |  |
| Modyfikacja | Dawid Krasoń - Gospodarka nieruchomościami skarbu państw | 2024-05-20 12:08 |                                                                                       |

[Rejestr zmian](#)

[XML](#)



[Informacja o czynnościach ustalenia granicy działki nr 497 z działkami nr: 496, 499/2, 498 w obr. 0006-Irena, jedn. ewid. Zaklików](#)

## Załączniki:

[Informacja o czynnościach ustalenia granicy działki nr 497 z działkami nr: 496, 499/2, 498 w obr. 0006-Irena, jedn. ewid. Zaklików](#)  205.87 KB

**Podmiot publikujący**

**Starostwo Powiatowe w Stalowej Woli**

|             |                                                                                    |                  |                                                                                       |
|-------------|------------------------------------------------------------------------------------|------------------|---------------------------------------------------------------------------------------|
| Wytworzył   | Artur Gierak - Zastępca Naczelnika Wydziału Geodezji i Gospodarki Nieruchomościami | 2024-05-15       |  |
| Publikujący | Artur Gierak - Z-ca Naczelnika Wydziału GN                                         | 2024-05-15 14:45 |  |
| Modyfikacja | Artur Gierak - Z-ca Naczelnika Wydziału GN                                         | 2024-05-15 14:47 |                                                                                       |

[Rejestr zmian](#)

[XML](#)

[Zawiadomienie o zamiarze wszczęcia postępowania o udostępnienie dz. 2164\\_3 obr. Przyszów](#)



Zawiadomienie o zamiarze wszczęcia postępowania o udostępnienie dz. 2164\_3 obr. Przyszów

## Załączniki:

[Zawiadomienie o zamiarze wszczęcia postępowania o udostępnienie dz. 2164\\_3 obr. Przyszów](#)  320.52 KB

**Podmiot publikujący**

**Starostwo Powiatowe w Stalowej Woli**

|             |                                                          |                  |                                                                                                                                                                         |
|-------------|----------------------------------------------------------|------------------|-------------------------------------------------------------------------------------------------------------------------------------------------------------------------|
| Wytworzył   | Dawid Krasoń                                             | 2024-05-13       |   |
| Publikujący | Dawid Krasoń - Gospodarka nieruchomościami skarbu państw | 2024-05-13 12:51 |                                                                                                                                                                         |
| Modyfikacja | Dawid Krasoń - Gospodarka nieruchomościami skarbu państw | 2024-05-13 12:51 |                                                                                                                                                                         |

[Rejestr zmian](#)

[XML](#)

[Zawiadomienie o zamiarze wszczęcia postępowania o udostępnienie dz. 2122\\_1 oraz 2122\\_2 obr. Przyszów](#)



Zawiadomienie o zamiarze wszczęcia postępowania o udostępnienie dz. 2122\_1 oraz 2122\_2 obr. Przyszów

## Załączniki:

[Zawiadomienie o zamiarze wszczęcia postępowania o udostępnienie dz. 2122\\_1 oraz 2122\\_2 obr. Przyszów](#)  320.29 KB

**Podmiot publikujący**

**Starostwo Powiatowe w Stalowej Woli**

|             |                                                          |                  |                                                                                                                                                                         |
|-------------|----------------------------------------------------------|------------------|-------------------------------------------------------------------------------------------------------------------------------------------------------------------------|
| Wytworzył   | Dawid Krasoń                                             | 2024-05-13       |   |
| Publikujący | Dawid Krasoń - Gospodarka nieruchomościami skarbu państw | 2024-05-13 12:47 |                                                                                                                                                                         |
| Modyfikacja | Dawid Krasoń - Gospodarka nieruchomościami skarbu państw | 2024-05-13 12:47 |                                                                                                                                                                         |


[Rejestr zmian](#)

[XML](#)

[Zawiadomienie o zamiarze wszczęcia postępowania o udostępnienie dz. 2123 obr. Przyszów](#)



Zawiadomienie o zamiarze wszczęcia postępowania o udostępnienie dz. 2123 obr. Przyszów

## Załączniki:

[Zawiadomienie o zamiarze wszczęcia postępowania o udostępnienie dz. 2123 obr. Przyszów](#)  320.46 KB

**Podmiot publikujący**

**Starostwo Powiatowe w Stalowej Woli**

|             |                                                          |                  |                                                                                                                                                                             |
|-------------|----------------------------------------------------------|------------------|-----------------------------------------------------------------------------------------------------------------------------------------------------------------------------|
| Wytworzył   | Dawid Krasoń                                             | 2024-05-13       |   |
| Publikujący | Dawid Krasoń - Gospodarka nieruchomościami skarbu państw | 2024-05-13 12:48 |                                                                                                                                                                             |
| Modyfikacja | Dawid Krasoń - Gospodarka nieruchomościami skarbu państw | 2024-05-13 12:48 |                                                                                                                                                                             |

[Rejestr zmian](#)

[XML](#)



[Informacja o czynnościach ustalenia granic działek nr: 905, 916/1, 916/2 w obrębie ewidencyjnym 0001-Zaklików, jednostka ewidencyjna Zaklików-miasto](#)

## Załączniki:

[Informacja o czynnościach ustalenia granic działek nr: 905, 916/1, 916/2 w obrębie ewidencyjnym 0001-Zaklików, jednostka ewidencyjna Zaklików-miasto](#)  205.83 KB

**Podmiot publikujący**

**Starostwo Powiatowe w Stalowej Woli**

|             |                                                                                    |                  |                                                                                                                                                                             |
|-------------|------------------------------------------------------------------------------------|------------------|-----------------------------------------------------------------------------------------------------------------------------------------------------------------------------|
| Wytworzył   | Artur Gierak - Zastępca Naczelnika Wydziału Geodezji i Gospodarki Nieruchomościami | 2024-05-13       |   |
| Publikujący | Artur Gierak - Z-ca Naczelnika Wydziału GN                                         | 2024-05-13 10:22 |                                                                                                                                                                             |
| Modyfikacja | Artur Gierak - Z-ca Naczelnika Wydziału GN                                         | 2024-05-13 10:22 |                                                                                                                                                                             |


[Rejestr zmian](#)

[XML](#)

[Zawiadomienie o zamiarze wszczęcia postępowania o udostępnienie dz. 2164\\_4 obr. Przyszów](#)



Zawiadomienie o zamiarze wszczęcia postępowania o udostępnienie dz. 2164\_4 obr. Przyszów

## Załączniki:

[Zawiadomienie o zamiarze wszczęcia postępowania o udostępnienie dz. 2164\\_4 obr. Przyszów](#)  320.51 KB

### Podmiot publikujący

**Starostwo Powiatowe w Stalowej Woli**


|             |                                                          |                  |                                                                                     |
|-------------|----------------------------------------------------------|------------------|-------------------------------------------------------------------------------------|
| Wytworzył   | Dawid Krasoń                                             | 2024-05-13       |  |
| Publikujący | Dawid Krasoń - Gospodarka nieruchomościami skarbu państw | 2024-05-13 12:50 |  |
| Modyfikacja | Dawid Krasoń - Gospodarka nieruchomościami skarbu państw | 2024-05-13 12:50 |                                                                                     |

[Rejestr zmian](#)

[XML](#)



[Informacja o czynnościach ustalenia granic działki nr 82 w obrębie 0008-Józefów, jednostka ewidencyjna Zaklików - obszar wiejski](#)

## Załączniki:

[Informacja o czynnościach ustalenia granic działki nr 82 w obrębie 0008-Józefów, jednostka ewidencyjna Zaklików - obszar wiejski](#)  376.31 KB

### Podmiot publikujący

**Starostwo Powiatowe w Stalowej Woli**


|             |                                                                                    |                  |                                                                                     |
|-------------|------------------------------------------------------------------------------------|------------------|-------------------------------------------------------------------------------------|
| Wytworzył   | Artur Gierak - Zastępca Naczelnika Wydziału Geodezji i Gospodarki Nieruchomościami | 2024-05-07       |  |
| Publikujący | Artur Gierak - Z-ca Naczelnika Wydziału GN                                         | 2024-05-07 09:07 |  |
| Modyfikacja | Artur Gierak - Z-ca Naczelnika Wydziału GN                                         | 2024-05-07 09:09 |                                                                                     |

[Rejestr zmian](#)

[XML](#)



[Informacja o czynnościach ustalenia granic działki nr 1234 w obr. Rzeczyca Długa, jednostka ewidencyjna Radomyśl nad Sanem](#)

## Załączniki:

[Informacja o czynnościach ustalenia granic działki nr 1234 w obr. Rzeczyca Długa, jednostka ewidencyjna Radomyśl nad Sanem](#)  376.33 KB

### Podmiot publikujący

**Starostwo Powiatowe w Stalowej Woli**

|             |                                                                                    |                  |                                                                                       |
|-------------|------------------------------------------------------------------------------------|------------------|---------------------------------------------------------------------------------------|
| Wytworzył   | Artur Gierak - Zastępca Naczelnika Wydziału Geodezji i Gospodarki Nieruchomościami | 2024-05-07       |  |
| Publikujący | Artur Gierak - Z-ca Naczelnika Wydziału GN                                         | 2024-05-07 09:15 |  |
| Modyfikacja | Artur Gierak - Z-ca Naczelnika Wydziału GN                                         | 2024-05-07 09:15 |                                                                                       |


[Rejestr zmian](#)

[XML](#)

[Zapytanie ofertowe GN.683.60.2024.DK](#)



Zapytanie ofertowe GN.683.60.2024.DK

## Załączniki:

[Zapytanie ofertowe GN.683.60.2024.DK](#)  804.15 KB

### Podmiot publikujący

**Starostwo Powiatowe w Stalowej Woli**

|             |                                                          |                  |                                                                                       |
|-------------|----------------------------------------------------------|------------------|---------------------------------------------------------------------------------------|
| Wytworzył   | Dawid Krasoń                                             | 2024-05-06       |  |
| Publikujący | Dawid Krasoń - Gospodarka nieruchomościami skarbu państw | 2024-05-06 09:36 |  |
| Modyfikacja | Dawid Krasoń - Gospodarka nieruchomościami skarbu państw | 2024-05-06 09:36 |                                                                                       |

[Rejestr zmian](#)

[XML](#)

[Informacja o możliwości uzyskania dotacji z budżetu Powiatu Stalowowolskiego na rok 2024 przez Spółki Wodne działające i zarejestrowane na terenie Powiatu Stalowowolskiego](#)

## Ogłoszenia i informacje

Na podstawie § 9. Uchwały Rady Powiatu Stalowowolskiego Nr LVI/412/2024 z dnia 8 stycznia 2024r. w sprawie zasad udzielania dotacji celowej z budżetu Powiatu Stalowowolskiego spółkom wodnym, trybu postępowania w sprawie udzielania dotacji sposobu jej rozliczania (Dziennik Urzędowy Województwa Podkarpackiego z dnia 10 stycznia 2024r. poz. 262) Zarząd Powiatu Stalowowolskiego podaje do publicznej wiadomości informacje o możliwości uzyskania dotacji z budżetu Powiatu Stalowowolskiego na rok 2024 przez Spółki Wodne działające i zarejestrowane na terenie Powiatu Stalowowolskiego. Udzielona dotacja stanowi 85% całkowitych kosztów realizacji zadania, nie więcej niż 10 000 zł.

Wnioski należy składać do siedziby Starostwa Powiatowego w Stalowej Woli, ul. Podleśna 15, w terminie do 30 maja 2024 roku.

## Załączniki:

[INFORMACJA](#)  2.90 MB

### Podmiot publikujący Starostwo Powiatowe w Stalowej Woli

|             |                     |                  |                                                                                                                                                                     |
|-------------|---------------------|------------------|---------------------------------------------------------------------------------------------------------------------------------------------------------------------|
| Wytworzył   | Justyna Koper-Kędra | 2024-05-02       |   |
| Publikujący | Justyna Koper-Kędra | 2024-05-02 14:05 |                                                                                                                                                                     |
| Modyfikacja | Justyna Koper-Kędra | 2024-05-02 14:06 |                                                                                                                                                                     |

[Rejestr zmian](#)



[XML](#)

[Informacja o czynnościach ustalenia granic działki nr 671/1 i 670, położonej w obrębie ewid. nr 0011- Witkowice, jednostka ewidencyjna Radomyśl nad Sanem.](#)

## Załączniki:

[Informacja o czynnościach ustalenia granic](#)  377.44 KB

### Podmiot publikujący Starostwo Powiatowe w Stalowej Woli

|             |                                                          |                  |                                                                                                                                                                             |
|-------------|----------------------------------------------------------|------------------|-----------------------------------------------------------------------------------------------------------------------------------------------------------------------------|
| Wytworzył   | Dawid Krasoń                                             | 2024-04-30       |   |
| Publikujący | Dawid Krasoń - Gospodarka nieruchomościami skarbu państw | 2024-04-30 11:11 |                                                                                                                                                                             |
| Modyfikacja | Dawid Krasoń - Gospodarka nieruchomościami skarbu państw | 2024-04-30 11:11 |                                                                                                                                                                             |


[Rejestr zmian](#)

[XML](#)



[Ogłoszenie o wydaniu decyzji ograniczającej korzystanie z działki 582 obr. Korabina](#)

Ogłoszenie o wydaniu decyzji ograniczającej korzystanie z działki 582 obr. Korabina

## Załączniki:

[Ogłoszenie o wydaniu decyzji ograniczającej korzystanie z działki 582 obr. Korabina](#)  214.44 KB

### Podmiot publikujący Starostwo Powiatowe w Stalowej Woli

|             |                                                          |                  |                                                                                                                                                                             |
|-------------|----------------------------------------------------------|------------------|-----------------------------------------------------------------------------------------------------------------------------------------------------------------------------|
| Wytworzył   | Dawid Krasoń                                             | 2024-04-24       |   |
| Publikujący | Dawid Krasoń - Gospodarka nieruchomościami skarbu państw | 2024-04-24 11:36 |                                                                                                                                                                             |
| Modyfikacja | Dawid Krasoń - Gospodarka nieruchomościami skarbu państw | 2024-04-24 11:36 |                                                                                                                                                                             |

[Rejestr zmian](#)

[XML](#)

[Zawiadomienie o wszczęciu postępowania odszkodowawczego za dz.1241\\_1 obr. Charzewice](#)

Zawiadomienie o wszczęciu postępowania odszkodowawczego za dz.1241\_1 obr. Charzewice



## Załączniki:

[Zawiadomienie o wszczęciu postępowania odszkodowawczego za dz.1241\\_1 obr. Charzewice](#)  329.52 KB

## Ogłoszenia i informacje

**Podmiot publikujący**

**Starostwo Powiatowe w Stalowej Woli**

|             |                                                          |                  |                                                                                                                                                                         |
|-------------|----------------------------------------------------------|------------------|-------------------------------------------------------------------------------------------------------------------------------------------------------------------------|
| Wytworzył   | Dawid Krasoń                                             | 2024-04-23       |   |
| Publikujący | Dawid Krasoń - Gospodarka nieruchomościami skarbu państw | 2024-04-23 10:27 |                                                                                                                                                                         |
| Modyfikacja | Dawid Krasoń - Gospodarka nieruchomościami skarbu państw | 2024-04-23 10:27 |                                                                                                                                                                         |

[Rejestr zmian](#)

[XML](#)



[Informacja o czynnościach ustalenia granic działki nr 237 z działkami nr: 142, 143, 144, 232, 240, 267 w obr. 0014-Łysaków, jedn. ewid. Zaklików](#)

## Załączniki:

[Informacja o czynnościach ustalenia granic działki nr 237 z działkami nr: 142, 143, 144, 232, 240, 267 w obr. 0014-Łysaków, jedn. ewid. Zaklików](#)  211.92 KB

**Podmiot publikujący**

**Starostwo Powiatowe w Stalowej Woli**

|             |                                                                                    |                  |                                                                                                                                                                         |
|-------------|------------------------------------------------------------------------------------|------------------|-------------------------------------------------------------------------------------------------------------------------------------------------------------------------|
| Wytworzył   | Artur Gierak - Zastępca Naczelnika Wydziału Geodezji i Gospodarki Nieruchomościami | 2024-04-18       |   |
| Publikujący | Artur Gierak - Z-ca Naczelnika Wydziału GN                                         | 2024-04-18 13:05 |                                                                                                                                                                         |
| Modyfikacja | Artur Gierak - Z-ca Naczelnika Wydziału GN                                         | 2024-04-18 13:05 |                                                                                                                                                                         |

[Rejestr zmian](#)

[XML](#)



[Informacja o czynnościach ustalenia granic działki nr 736 z działkami nr: 390, 735, 737, 947 w obr. 0014-Łysaków, jedn. ewid. Zaklików](#)

## Załączniki:

[Informacja o czynnościach ustalenia granic działki nr 736 z działkami nr: 390, 735, 737, 947 w obr. 0014-Łysaków, jedn. ewid. Zaklików](#)  386.11 KB

**Podmiot publikujący**

**Starostwo Powiatowe w Stalowej Woli**

|             |                                                                                    |                  |                                                                                                                                                                             |
|-------------|------------------------------------------------------------------------------------|------------------|-----------------------------------------------------------------------------------------------------------------------------------------------------------------------------|
| Wytworzył   | Artur Gierak - Zastępca Naczelnika Wydziału Geodezji i Gospodarki Nieruchomościami | 2024-04-18       |   |
| Publikujący | Artur Gierak - Z-ca Naczelnika Wydziału GN                                         | 2024-04-18 13:07 |                                                                                                                                                                             |
| Modyfikacja | Artur Gierak - Z-ca Naczelnika Wydziału GN                                         | 2024-04-18 13:07 |                                                                                                                                                                             |

[Rejestr zmian](#)

[XML](#)



[Informacja o czynnościach ustalenia granic działki nr 11 z działkami nr: 10, 12, 15, 502 w obr. 0007-Janiki, jedn. ewid. Zaklików](#)

## Załączniki:

[Informacja o czynnościach ustalenia granic działki nr 11 z działkami nr: 10, 12, 15, 502 w obr. 0007-Janiki, jedn. ewid. Zaklików](#)  386.21 KB

**Podmiot publikujący**

**Starostwo Powiatowe w Stalowej Woli**

|             |                                                                                    |                  |                                                                                                                                                                             |
|-------------|------------------------------------------------------------------------------------|------------------|-----------------------------------------------------------------------------------------------------------------------------------------------------------------------------|
| Wytworzył   | Artur Gierak - Zastępca Naczelnika Wydziału Geodezji i Gospodarki Nieruchomościami | 2024-04-18       |   |
| Publikujący | Artur Gierak - Z-ca Naczelnika Wydziału GN                                         | 2024-04-18 13:09 |                                                                                                                                                                             |
| Modyfikacja | Artur Gierak - Z-ca Naczelnika Wydziału GN                                         | 2024-04-18 13:09 |                                                                                                                                                                             |

[Rejestr zmian](#)

[XML](#)



[Zawiadomienie o wszczęciu postępowania odszkodowawczego za dz.1323\\_255 obr. 3 Centrum](#)  
[Zawiadomienie o wszczęciu postępowania odszkodowawczego za dz.1323\\_255 obr. 3 Centrum](#)

## Załączniki:

[Zawiadomienie o wszczęciu postępowania odszkodowawczego za dz.1323\\_255 obr. 3 Centrum](#)  326.74 KB

### Podmiot publikujący

**Starostwo Powiatowe w Stalowej Woli**

|             |                                                          |                  |                                                                                                                                                                         |
|-------------|----------------------------------------------------------|------------------|-------------------------------------------------------------------------------------------------------------------------------------------------------------------------|
| Wytworzył   | Dawid Krasoń                                             | 2024-04-17       |   |
| Publikujący | Dawid Krasoń - Gospodarka nieruchomościami skarbu państw | 2024-04-17 11:43 |                                                                                                                                                                         |
| Modyfikacja | Dawid Krasoń - Gospodarka nieruchomościami skarbu państw | 2024-04-17 11:43 |                                                                                                                                                                         |

[Rejestr zmian](#)

[XML](#)

[Zawiadomienie o wszczęciu postępowania odszkodowawczego za dz.1323\\_245 obr. 3 Centrum](#)

Zawiadomienie o wszczęciu postępowania odszkodowawczego za dz.1323\_245 obr. 3 Centrum



## Załączniki:

[Zawiadomienie o wszczęciu postępowania odszkodowawczego za dz.1323\\_245 obr. 3 Centrum](#)  326.75 KB

więcej

### Podmiot publikujący

**Starostwo Powiatowe w Stalowej Woli**

|             |                                                          |                  |                                                                                                                                                                         |
|-------------|----------------------------------------------------------|------------------|-------------------------------------------------------------------------------------------------------------------------------------------------------------------------|
| Wytworzył   | Dawid Krasoń                                             | 2024-04-17       |   |
| Publikujący | Dawid Krasoń - Gospodarka nieruchomościami skarbu państw | 2024-04-17 11:48 |                                                                                                                                                                         |
| Modyfikacja | Dawid Krasoń - Gospodarka nieruchomościami skarbu państw | 2024-04-17 11:48 |                                                                                                                                                                         |

[Rejestr zmian](#)

[XML](#)

[Zawiadomienie o wszczęciu postępowania odszkodowawczego za dz.2746\\_4 obr. 3 Centrum](#)



Zawiadomienie o wszczęciu postępowania odszkodowawczego za dz.2746\_4 obr. 3 Centrum

## Załączniki:

[Zawiadomienie o wszczęciu postępowania odszkodowawczego za dz.2746\\_4 obr. 3 Centrum](#)  322.96 KB

### Podmiot publikujący

**Starostwo Powiatowe w Stalowej Woli**

|             |                                                          |                  |                                                                                                                                                                             |
|-------------|----------------------------------------------------------|------------------|-----------------------------------------------------------------------------------------------------------------------------------------------------------------------------|
| Wytworzył   | Dawid Krasoń                                             | 2024-04-17       |   |
| Publikujący | Dawid Krasoń - Gospodarka nieruchomościami skarbu państw | 2024-04-17 09:02 |                                                                                                                                                                             |
| Modyfikacja | Dawid Krasoń - Gospodarka nieruchomościami skarbu państw | 2024-04-17 09:02 |                                                                                                                                                                             |


[Rejestr zmian](#)

[XML](#)

[Zawiadomienie o wszczęciu postępowania odszkodowawczego za dz.1323\\_247 obr. 3 Centrum](#)



Zawiadomienie o wszczęciu postępowania odszkodowawczego za dz.1323\_247 obr. 3 Centrum

## Załączniki:

[Zawiadomienie o wszczęciu postępowania odszkodowawczego za dz.1323\\_247 obr. 3 Centrum](#)  326.71 KB

### Podmiot publikujący

**Starostwo Powiatowe w Stalowej Woli**

|             |                                                          |                  |                                                                                                                                                                             |
|-------------|----------------------------------------------------------|------------------|-----------------------------------------------------------------------------------------------------------------------------------------------------------------------------|
| Wytworzył   | Dawid Krasoń                                             | 2024-04-17       |   |
| Publikujący | Dawid Krasoń - Gospodarka nieruchomościami skarbu państw | 2024-04-17 11:50 |                                                                                                                                                                             |
| Modyfikacja | Dawid Krasoń - Gospodarka nieruchomościami skarbu państw | 2024-04-17 11:50 |                                                                                                                                                                             |

[Rejestr zmian](#)

[XML](#)

[Zawiadomienie o wszczęciu postępowania odszkodowawczego za dz.3213\\_1 obr. 3 Centrum](#)



Zawiadomienie o wszczęciu postępowania odszkodowawczego za dz.3213\_1 obr. 3 Centrum

## Załączniki:

[Zawiadomienie o wszczęciu postępowania odszkodowawczego za dz.3213\\_1 obr. 3 Centrum](#)  326.99 KB

### Podmiot publikujący

**Starostwo Powiatowe w Stalowej Woli**

|             |                                                          |                  |                                                                                     |                                                                                     |
|-------------|----------------------------------------------------------|------------------|-------------------------------------------------------------------------------------|-------------------------------------------------------------------------------------|
| Wytworzył   | Dawid Krasoń                                             | 2024-04-17       |  |  |
| Publikujący | Dawid Krasoń - Gospodarka nieruchomościami skarbu państw | 2024-04-17 11:51 |                                                                                     |                                                                                     |
| Modyfikacja | Dawid Krasoń - Gospodarka nieruchomościami skarbu państw | 2024-04-17 11:51 |                                                                                     |                                                                                     |

[Rejestr zmian](#)

[XML](#)

[Zawiadomienie o wszczęciu postępowania odszkodowawczego za dz.3212\\_1 obr. 3 Centrum](#)



Zawiadomienie o wszczęciu postępowania odszkodowawczego za dz.3212\_1 obr. 3 Centrum

## Załączniki:

[Zawiadomienie o wszczęciu postępowania odszkodowawczego za dz.3212\\_1 obr. 3 Centrum](#)  327.09 KB

### Podmiot publikujący

**Starostwo Powiatowe w Stalowej Woli**

|             |                                                          |                  |                                                                                     |                                                                                     |
|-------------|----------------------------------------------------------|------------------|-------------------------------------------------------------------------------------|-------------------------------------------------------------------------------------|
| Wytworzył   | Dawid Krasoń                                             | 2024-04-17       |  |  |
| Publikujący | Dawid Krasoń - Gospodarka nieruchomościami skarbu państw | 2024-04-17 11:54 |                                                                                     |                                                                                     |
| Modyfikacja | Dawid Krasoń - Gospodarka nieruchomościami skarbu państw | 2024-04-17 11:54 |                                                                                     |                                                                                     |

[Rejestr zmian](#)

[XML](#)



[Informacja o czynnościach ustalenia granic działki nr 3271, położonej w obrębie ewid. nr 0001- Zaklików, jednostka ewidencyjna Zaklików- miasto.](#)

## Załączniki:

[Informacja o czynnościach ustalenia granic](#)  377.67 KB

### Podmiot publikujący

**Starostwo Powiatowe w Stalowej Woli**

|             |                                                          |                  |                                                                                       |                                                                                       |
|-------------|----------------------------------------------------------|------------------|---------------------------------------------------------------------------------------|---------------------------------------------------------------------------------------|
| Wytworzył   | Dawid Krasoń                                             | 2024-04-15       |  |  |
| Publikujący | Dawid Krasoń - Gospodarka nieruchomościami skarbu państw | 2024-04-15 11:50 |                                                                                       |                                                                                       |
| Modyfikacja | Dawid Krasoń - Gospodarka nieruchomościami skarbu państw | 2024-04-15 11:50 |                                                                                       |                                                                                       |

[Rejestr zmian](#)

[XML](#)

[Ogłoszenie o zamiarze wszczęcia postępowania wywłaszczeniowego dz. 2802 obr. Zaklikó](#)



Ogłoszenie o zamiarze wszczęcia postępowania wywłaszczeniowego dz. 2802 obr. Zaklikó

## Załączniki:

[Ogłoszenie o zamiarze wszczęcia postępowania wywłaszczeniowego dz. 2802 obr. Zaklików](#)  316.88 KB

### Podmiot publikujący

**Starostwo Powiatowe w Stalowej Woli**

|             |                                                          |                  |                                                                                       |                                                                                       |
|-------------|----------------------------------------------------------|------------------|---------------------------------------------------------------------------------------|---------------------------------------------------------------------------------------|
| Wytworzył   | Dawid Krasoń                                             | 2024-04-12       |  |  |
| Publikujący | Dawid Krasoń - Gospodarka nieruchomościami skarbu państw | 2024-04-12 09:29 |                                                                                       |                                                                                       |
| Modyfikacja | Dawid Krasoń - Gospodarka nieruchomościami skarbu państw | 2024-04-12 09:29 |                                                                                       |                                                                                       |

[Rejestr zmian](#)

[rozwiń archiwum](#)

[zwiń archiwum](#)

[Przejdź do archiwum](#)