

submit

[1](#) [2](#) [3](#) [4](#) ... [28](#)

[XML](#)



[Informacja o czynnościach ustalenia granic działki nr 799 z działkami nr: 789, 798, 800, 814 w obr. 0008-Bojanów, jednostka ewidencyjna Bojanów](#)

Załączniki:

[Informacja o czynnościach ustalenia granic działki nr 799 z działkami nr: 789, 798, 800, 814 w obr. 0008-Bojanów, jednostka ewidencyjna Bojanów](#)  206.74 KB

Podmiot publikujący

Starostwo Powiatowe w Stalowej Woli

Wytworzył	Artur Gierak - Zastępca Naczelnika Wydziału Geodezji i Gospodarki Nieruchomościami	2024-04-03	
Publikujący	Artur Gierak - Z-ca Naczelnika Wydziału GN	2024-04-03 09:36	
Modyfikacja	Artur Gierak - Z-ca Naczelnika Wydziału GN	2024-04-03 09:36	

[Rejestr zmian](#)

[XML](#)

[Zawiadomienie o wszczęciu postępowania o ograniczeniu korzystania z działek 443 oraz 478 obr. Antoniów](#)



Zawiadomienie o wszczęciu postępowania o ograniczeniu korzystania z działek 443 oraz 478 obr. Antoniów

Załączniki:

[Zawiadomienie o wszczęciu postępowania o ograniczeniu korzystania z działek 443 oraz 478 obr. Antoniów](#)  0.00 KB

Podmiot publikujący

Starostwo Powiatowe w Stalowej Woli

Wytworzył	Dawid Krasoń	2024-03-21	
Publikujący	Dawid Krasoń - Gospodarka nieruchomościami skarbu państw	2024-03-21 15:09	
Modyfikacja	Dawid Krasoń - Gospodarka nieruchomościami skarbu państw	2024-03-21 15:10	

[Rejestr zmian](#)

[XML](#)

[Wykaz nieruchomości Skarbu Państwa do przekazania w formie darowizny](#)



Wykaz nieruchomości Skarbu Państwa do przekazania w formie darowizny

Załączniki:

[Wykaz nieruchomości Skarbu Państwa do przekazania w formie darowizny](#)  393.96 KB

Podmiot publikujący

Starostwo Powiatowe w Stalowej Woli

Wytworzył	Dawid Krasoń	2024-03-20	
Publikujący	Dawid Krasoń - Gospodarka nieruchomościami skarbu państw	2024-03-20 14:20	
Modyfikacja	Dawid Krasoń - Gospodarka nieruchomościami skarbu państw	2024-03-20 14:21	

[Rejestr zmian](#)

[XML](#)



[Informacja o czynnościach ustalenia granic działek nr 347 i nr 349 w obr. 0012-Wola Rzeczycka, jedn. ewid. Radomyśl nad Sanem](#)

Załączniki:

[Informacja o czynnościach ustalenia granic działek nr 347 i nr 349 w obr. 0012-Wola Rzeczycka, jedn. ewid. Radomyśl nad Sanem](#)  203.74 KB

Podmiot publikujący

Starostwo Powiatowe w Stalowej Woli

Wytworzył	Artur Gierak - Zastępca Naczelnika Wydziału Geodezji i Gospodarki Nieruchomościami	2024-03-20	
Publikujący	Artur Gierak - Z-ca Naczelnika Wydziału GN	2024-03-20 09:17	
Modyfikacja	Artur Gierak - Z-ca Naczelnika Wydziału GN	2024-03-20 09:17	

[Rejestr zmian](#)

[XML](#)

[Wykaz nieruchomości Skarbu Państwa do zbycia w formie darowizny](#)



Wykaz nieruchomości Skarbu Państwa do zbycia w formie darowizny

Załączniki:

[Wykaz nieruchomości Skarbu Państwa do zbycia w formie darowizny](#)  394.17 KB

Podmiot publikujący

Starostwo Powiatowe w Stalowej Woli

Wytworzył	Dawid Krasoń	2024-03-15	
Publikujący	Dawid Krasoń - Gospodarka nieruchomościami skarbu państ	2024-03-15 11:38	
Modyfikacja	Dawid Krasoń - Gospodarka nieruchomościami skarbu państ	2024-03-15 11:38	


[Rejestr zmian](#)

[XML](#)

[Ogłoszenie o wydaniu decyzji odszkodowawczej za działkę 1149 obr. 3 Centrum \(jednostka ewidencyjna Stalowa Wola\)](#)



Ogłoszenie o wydaniu decyzji odszkodowawczej za działkę 1149 obr. 3 Centrum (jednostka ewidencyjna Stalowa Wola)

Załączniki:

[Ogłoszenie o wydaniu decyzji odszkodowawczej za działkę 1149 obr. 3 Centrum \(jednostka ewidencyjna Stalowa Wola\)](#)  286.32 KB

Podmiot publikujący

Starostwo Powiatowe w Stalowej Woli

Wytworzył	Dawid Krasoń	2024-03-15	
Publikujący	Dawid Krasoń - Gospodarka nieruchomościami skarbu państ	2024-03-15 12:39	
Modyfikacja	Dawid Krasoń - Gospodarka nieruchomościami skarbu państ	2024-03-15 12:39	

[Rejestr zmian](#)

[XML](#)

[Postanowienie o zawieszeniu postępowania GN.683.60.2023.DK](#)



Postanowienie o zawieszeniu postępowania GN.683.60.2023.DK

Załączniki:

[Postanowienie o zawieszeniu postępowania GN.683.60.2023.DK](#)  343.61 KB

Podmiot publikujący

Starostwo Powiatowe w Stalowej Woli

Wytworzył	Dawid Krasoń	2024-03-12	
Publikujący	Dawid Krasoń - Gospodarka nieruchomościami skarbu państ	2024-03-12 14:04	
Modyfikacja	Dawid Krasoń - Gospodarka nieruchomościami skarbu państ	2024-03-12 14:04	

[Rejestr zmian](#)

[XML](#)

[Informacja o czynnościach ustalenia granic działki nr 347 i 349, położonej w obrębie ewid. nr 0012- Wola Rzeczycka, jednostka ewidencyjna Radomyśl nad Sanem](#)

Podmiot publikujący

Starostwo Powiatowe w Stalowej Woli

Wytworzył	Dawid Krasoń	2024-02-28	
Publikujący	Dawid Krasoń - Gospodarka nieruchomościami skarbu państ	2024-02-28 14:11	

[Rejestr zmian](#)

[XML](#)

[Zawiadomienie o postępowaniu odszkodowawczym za dz.1149 obr. 3 Centrum](#)

Zawiadomienie o postępowaniu odszkodowawczym za dz.1149 obr. 3 Centrum

Załączniki:

[Zawiadomienie o postępowaniu odszkodowawczym za dz.1149 obr. 3 Centrum](#)  327.54 KB

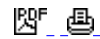
Podmiot publikujący

Starostwo Powiatowe w Stalowej Woli

Wytworzył Dawid Krasoń 2024-02-28

Publikujący Dawid Krasoń - Gospodarka nieruchomościami skarbu państw 2024-02-28 10:41

Modyfikacja Dawid Krasoń - Gospodarka nieruchomościami skarbu państw 2024-03-12 14:05



[Rejestr zmian](#)

[XML](#)

[Zawiadomienie o wszczęciu postępowania odszkodowawczego za dz.1116_3 obr. Rzeczycyca Długa](#)

Zawiadomienie o wszczęciu postępowania odszkodowawczego za dz.1116_3 obr. Rzeczycyca Długa

Załączniki:

[Zawiadomienie o wszczęciu postępowania odszkodowawczego za dz.1116_3 obr. Rzeczycyca Długa](#)  329.68 KB

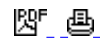
Podmiot publikujący

Starostwo Powiatowe w Stalowej Woli

Wytworzył Dawid Krasoń 2024-02-26

Publikujący Dawid Krasoń - Gospodarka nieruchomościami skarbu państw 2024-02-26 12:24

Modyfikacja Dawid Krasoń - Gospodarka nieruchomościami skarbu państw 2024-02-26 12:24



[Rejestr zmian](#)

[XML](#)

[Zawiadomienie o wszczęciu postępowania odszkodowawczego za dz.1086_2 obr. Rzeczycyca Długa](#)

Zawiadomienie o wszczęciu postępowania odszkodowawczego za dz.1086_2 obr. Rzeczycyca Długa

Załączniki:

[Zawiadomienie o wszczęciu postępowania odszkodowawczego za dz.1086_2 obr. Rzeczycyca Długa](#)  329.04 KB

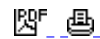
Podmiot publikujący

Starostwo Powiatowe w Stalowej Woli

Wytworzył Dawid Krasoń 2024-02-26

Publikujący Dawid Krasoń - Gospodarka nieruchomościami skarbu państw 2024-02-26 12:21

Modyfikacja Dawid Krasoń - Gospodarka nieruchomościami skarbu państw 2024-02-26 12:21




[Rejestr zmian](#)

[XML](#)

[Zawiadomienie o wszczęciu postępowania odszkodowawczego za dz.480_2 obr. Rzeczycyca Długa](#)

Zawiadomienie o wszczęciu postępowania odszkodowawczego za dz.480_2 obr. Rzeczycyca Długa

Załączniki:

[Zawiadomienie o wszczęciu postępowania odszkodowawczego za dz.480_2 obr. Rzeczycyca Długa](#)  329.01 KB

Podmiot publikujący

Starostwo Powiatowe w Stalowej Woli

Wytworzył Dawid Krasoń 2024-02-26

Publikujący Dawid Krasoń - Gospodarka nieruchomościami skarbu państw 2024-02-26 12:25

Modyfikacja Dawid Krasoń - Gospodarka nieruchomościami skarbu państw 2024-02-26 12:25




[Rejestr zmian](#)

[XML](#)

[Zawiadomienie o wszczęciu postępowania odszkodowawczego za dz.1078 obr. Rzeczyca Długa](#)



Zawiadomienie o wszczęciu postępowania odszkodowawczego za dz.1078 obr. Rzeczyca Długa

Załączniki:

[Zawiadomienie o wszczęciu postępowania odszkodowawczego za dz.1078 obr. Rzeczyca Długa](#)  328.71 KB

Podmiot publikujący

Starostwo Powiatowe w Stalowej Woli

Wytworzył	Dawid Krasoń	2024-02-26	 
Publikujący	Dawid Krasoń - Gospodarka nieruchomościami skarbu państw	2024-02-26 12:26	
Modyfikacja	Dawid Krasoń - Gospodarka nieruchomościami skarbu państw	2024-02-26 12:26	

[Rejestr zmian](#)

[XML](#)

[Zawiadomienie o wszczęciu postępowania odszkodowawczego za dz. 1098_2 obr. Rzeczyca Długa](#)



Zawiadomienie o wszczęciu postępowania odszkodowawczego za dz. 1098_2 obr. Rzeczyca Długa

Załączniki:

[Zawiadomienie o wszczęciu postępowania odszkodowawczego za dz. 1098_2 obr. Rzeczyca Długa](#)  330.03 KB

Podmiot publikujący

Starostwo Powiatowe w Stalowej Woli

Wytworzył	Dawid Krasoń	2024-02-26	 
Publikujący	Dawid Krasoń - Gospodarka nieruchomościami skarbu państw	2024-02-26 12:22	
Modyfikacja	Dawid Krasoń - Gospodarka nieruchomościami skarbu państw	2024-02-26 12:24	


[Rejestr zmian](#)

[XML](#)

[Informacja o czynnościach ustalenia granic działek nr: 412/1, 415, 416, 417 w obr. 0006-Irena, jednostka ewidencyjna Zaklików](#)



[Zaklików](#)

Załączniki:

[Informacja o czynnościach ustalenia granic działek nr: 412/1, 415, 416, 417 w obr. 0006-Irena, jednostka ewidencyjna Zaklików](#)  234.63 KB

Podmiot publikujący

Starostwo Powiatowe w Stalowej Woli

Wytworzył	Artur Gierak - Zastępca Naczelnika Wydziału Geodezji i Gospodarki Nieruchomościami	2024-02-23	 
Publikujący	Artur Gierak - Z-ca Naczelnika Wydziału GN	2024-02-23 14:18	
Modyfikacja	Artur Gierak - Z-ca Naczelnika Wydziału GN	2024-02-23 14:18	

[Rejestr zmian](#)

[XML](#)

[Informacja o czynnościach ustalenia granic działki nr 499 i 504, położonej w obrębie ewid. nr 0013- Łązek Zaklikowski, jednostka ewidencyjna Zaklików- obszar wiejski](#)



[Zaklików- obszar wiejski](#)

Załączniki:

[Informacja o czynnościach ustalenia granic](#)  395.06 KB

Podmiot publikujący

Starostwo Powiatowe w Stalowej Woli

Wytworzył	Dawid Krasoń	2024-02-20	 
Publikujący	Dawid Krasoń - Gospodarka nieruchomościami skarbu państw	2024-02-20 08:47	
Modyfikacja	Dawid Krasoń - Gospodarka nieruchomościami skarbu państw	2024-02-20 10:43	



[Rejestr zmian](#)

[XML](#)

[Informacja o czynnościach ustalenia przebiegu granic działek nr 791, 787, 814 w obr. 0006-Bojanów, jednostka ewidencyjna Bojanów](#)

Załączniki:

[Informacja o czynnościach ustalenia przebiegu granic działek nr 791, 787, 814 w obr. 0006-Bojanów, jednostka ewidencyjna Bojanów](#)  203.67 KB


Podmiot publikujący	Starostwo Powiatowe w Stalowej Woli		
Wytworzył	Artur Gierak - Zastępca Naczelnika Wydziału Geodezji i Gospodarki Nieruchomościami	2024-02-20	
Publikujący	Artur Gierak - Z-ca Naczelnika Wydziału GN	2024-02-20 12:45	
Modyfikacja	Artur Gierak - Z-ca Naczelnika Wydziału GN	2024-02-20 12:45	



[Rejestr zmian XML](#)

[Zawiadomienie o zamiarze wszczęcia postępowania o ograniczeniu korzystania z dz. 582 obr. Korabina](#)

Zawiadomienie o zamiarze wszczęcia postępowania o ograniczeniu korzystania z dz. 582 obr. Korabina

Załączniki:

[Zawiadomienie o zamiarze wszczęcia postępowania o ograniczeniu korzystania z dz. 582 obr. Korabina](#)  318.64 KB

Podmiot publikujący	Starostwo Powiatowe w Stalowej Woli		
Wytworzył	Dawid Krasoń	2024-01-31	
Publikujący	Dawid Krasoń - Gospodarka nieruchomościami skarbu państw	2024-01-31 10:18	
Modyfikacja	Dawid Krasoń - Gospodarka nieruchomościami skarbu państw	2024-01-31 10:18	



[Rejestr zmian XML](#)

[Ogłoszenie o wydaniu decyzji odszkodowawczej za działkę 1417_1 obr. Charzewice](#)

Ogłoszenie o wydaniu decyzji odszkodowawczej za działkę 1417_1 obr. Charzewice

Załączniki:


[Ogłoszenie o wydaniu decyzji odszkodowawczej za działkę 1417_1 obr. Charzewice](#)  293.11 KB



Podmiot publikujący	Starostwo Powiatowe w Stalowej Woli		
Wytworzył	Dawid Krasoń	2024-01-30	
Publikujący	Dawid Krasoń - Gospodarka nieruchomościami skarbu państw	2024-01-30 13:56	
Modyfikacja	Dawid Krasoń - Gospodarka nieruchomościami skarbu państw	2024-01-30 13:56	

[Rejestr zmian XML](#)

[Informacja o czynnościach ustalenia granicy działek nr: 1642, 1640, 1644, 1645/1, 1447 z działką nr 1643 w obr. 0012-Lipa, jedn. ewid. Zaklików 9 obszar wiejski \)](#)

Załączniki:

[Informacja o czynnościach ustalenia granicy działek nr: 1642, 1640, 1644, 1645/1, 1447 z działką nr 1643 w obr. 0012-Lipa, jedn. ewid. Zaklików 9 obszar wiejski \)](#)  206.20 KB

Podmiot publikujący	Starostwo Powiatowe w Stalowej Woli		
Wytworzył	Artur Gierak - Zastępca Naczelnika Wydziału Geodezji i Gospodarki Nieruchomościami	2024-01-24	
Publikujący	Artur Gierak - Z-ca Naczelnika Wydziału GN	2024-01-24 11:56	
Modyfikacja	Artur Gierak - Z-ca Naczelnika Wydziału GN	2024-01-24 11:56	

[Rejestr zmian](#)

Ogłoszenia i informacje

[XML](#)

[Ogłoszenie o wydaniu decyzji odszkodowawczej za działkę 328_7 obr. Brandwica](#)



Ogłoszenie o wydaniu decyzji odszkodowawczej za działkę 328_7 obr. Brandwica

Załączniki:

[Ogłoszenie o wydaniu decyzji odszkodowawczej za działkę 328_7 obr. Brandwica](#)  292.23 KB

Podmiot publikujący

Starostwo Powiatowe w Stalowej Woli


Wytworzył	Dawid Krasoń	2024-01-23	
Publikujący	Dawid Krasoń - Gospodarka nieruchomościami skarbu państw	2024-01-23 11:31	
Modyfikacja	Dawid Krasoń - Gospodarka nieruchomościami skarbu państw	2024-01-23 11:31	

[Rejestr zmian](#)

[XML](#)



[Informacja o czynnościach ustalenia granicy działek nr 452 i nr 466 w obrębie 0005-Nowiny, jednostka ewidencyjna Radomyśl nad Sanem](#)

Załączniki:

[Informacja o czynnościach ustalenia granicy działek nr 452 i nr 466 w obrębie 0005-Nowiny, jednostka ewidencyjna Radomyśl nad Sanem](#)  206.06 KB

Podmiot publikujący

Starostwo Powiatowe w Stalowej Woli

Wytworzył	Artur Gierak - Zastępca Naczelnika Wydziału Geodezji i Gospodarki Nieruchomościami	2024-01-22	
Publikujący	Artur Gierak - Z-ca Naczelnika Wydziału GN	2024-01-22 14:35	
Modyfikacja	Artur Gierak - Z-ca Naczelnika Wydziału GN	2024-01-22 14:35	

[Rejestr zmian](#)

[XML](#)

[Ogłoszenie o wydaniu decyzji odszkodowawczej za działkę 358_1 obr. Brandwica](#)



Ogłoszenie o wydaniu decyzji odszkodowawczej za działkę 358_1 obr. Brandwica

Załączniki:

[Ogłoszenie o wydaniu decyzji odszkodowawczej za działkę 358_1 obr. Brandwica](#)  291.82 KB

Podmiot publikujący

Starostwo Powiatowe w Stalowej Woli

Wytworzył	Dawid Krasoń	2024-01-19	
Publikujący	Dawid Krasoń - Gospodarka nieruchomościami skarbu państw	2024-01-19 09:53	
Modyfikacja	Dawid Krasoń - Gospodarka nieruchomościami skarbu państw	2024-01-19 09:53	

[Rejestr zmian](#)

[XML](#)

[Ogłoszenie o wydaniu decyzji odszkodowawczej za działkę 995_1 obr. Brandwica](#)



Ogłoszenie o wydaniu decyzji odszkodowawczej za działkę 995_1 obr. Brandwica

Załączniki:

[Ogłoszenie o wydaniu decyzji odszkodowawczej za działkę 995_1 obr. Brandwica](#)  292.05 KB

Podmiot publikujący

Starostwo Powiatowe w Stalowej Woli

Wytworzył	Dawid Krasoń	2024-01-19	
Publikujący	Dawid Krasoń - Gospodarka nieruchomościami skarbu państw	2024-01-19 09:52	
Modyfikacja	Dawid Krasoń - Gospodarka nieruchomościami skarbu państw	2024-01-19 09:52	

[Rejestr zmian](#)

Ogłoszenia i informacje


Ogłoszenia i informacje

[XML](#)

[Zawiadomienie o zamiarze wszczęcia postępowania o ograniczeniu korzystania z dz. 443 oraz 478](#)



Zawiadomienie o zamiarze wszczęcia postępowania o ograniczeniu korzystania z dz. 443 oraz 478

Załączniki:

[Zawiadomienie o zamiarze wszczęcia postępowania o ograniczeniu korzystania z dz. 443 oraz 478](#)  316.47 KB

Podmiot publikujący

Starostwo Powiatowe w Stalowej Woli

Wytworzył	Dawid Krasoń	2024-01-15	
Publikujący	Dawid Krasoń - Gospodarka nieruchomościami skarbu państw	2024-01-15 10:40	
Modyfikacja	Dawid Krasoń - Gospodarka nieruchomościami skarbu państw	2024-01-15 10:41	

[Rejestr zmian](#)

[XML](#)

[Zawiadomienie o postępowaniu odszkodowawczym za dz.360_4 oraz 360_8 obr. 1 Brandwica](#)



Zawiadomienie o postępowaniu odszkodowawczym za dz.360_4 oraz 360_8 obr. 1 Brandwica

Załączniki:

[Zawiadomienie o postępowaniu odszkodowawczym za dz.360_4 oraz 360_8 obr. 1 Brandwica](#)  326.45 KB

Podmiot publikujący

Starostwo Powiatowe w Stalowej Woli


Wytworzył	Dawid Krasoń	2024-01-10	
Publikujący	Dawid Krasoń - Gospodarka nieruchomościami skarbu państw	2024-01-10 14:03	
Modyfikacja	Dawid Krasoń - Gospodarka nieruchomościami skarbu państw	2024-01-10 14:03	

[Rejestr zmian](#)

[XML](#)



[Informacja o czynnościach ustalenia granic działek nr 1329 i nr 1333 w obrębie 0001-Zaklików, jednostka ewidencyjna Zaklików- miasto](#)

Załączniki:

[Informacja o czynnościach ustalenia granic działek nr 1329 i nr 1333 w obrębie 0001-Zaklików, jednostka ewidencyjna Zaklików- miasto](#)  206.31 KB

Podmiot publikujący

Starostwo Powiatowe w Stalowej Woli


Wytworzył	Artur Gierak - Zastępca Naczelnika Wydziału Geodezji i Gospodarki Nieruchomościami	2024-01-09	
Publikujący	Artur Gierak - Z-ca Naczelnika Wydziału GN	2024-01-09 14:16	
Modyfikacja	Artur Gierak - Z-ca Naczelnika Wydziału GN	2024-01-09 14:16	

[Rejestr zmian](#)

[XML](#)



[Informacja o czynnościach ustalenia granic działek nr: 1902/1, 1904/2, 1904/3, 1905 w obrębie 0012- Lipa, jednostka ewidencyjna Zaklików - obszar wiejski - korekta](#)

Załączniki:

[Informacja o czynnościach ustalenia granic działek nr: 1902/1, 1904/2, 1904/3, 1905 w obrębie 0012- Lipa, jednostka ewidencyjna Zaklików - obszar wiejski - korekta](#)  380.66 KB

Podmiot publikujący

Starostwo Powiatowe w Stalowej Woli

Wytworzył	Artur Gierak - Zastępca Naczelnika Wydziału Geodezji i Gospodarki Nieruchomościami	2024-01-09	
Publikujący	Artur Gierak - Z-ca Naczelnika Wydziału GN	2024-01-09 09:31	
Modyfikacja	Artur Gierak - Z-ca Naczelnika Wydziału GN	2024-01-09 09:31	

Ogłoszenia i informacje

[Rejestr zmian](#)

[XML](#)

[Informacja o czynnościach ustalenia granicy działki nr 890 z działkami nr: 882, 888, 889 w obr. 0001-Brandwica, jednostka ewidencyjna Pysznica](#)

Załączniki:

[Informacja o czynnościach ustalenia granicy działki nr 890 z działkami nr: 882, 888, 889 w obr. 0001-Brandwica, jednostka ewidencyjna Pysznica](#)



208.11
KB

Podmiot publikujący

Starostwo Powiatowe w Stalowej Woli

Wytworzył	Artur Gierak - Zastępca Naczelnika Wydziału Geodezji i Gospodarki Nieruchomościami	2024-01-09	
Publikujący	Artur Gierak - Z-ca Naczelnika Wydziału GN	2024-01-09 09:14	
Modyfikacja	Artur Gierak - Z-ca Naczelnika Wydziału GN	2024-01-09 09:15	

[Rejestr zmian](#)

[XML](#)

[Ogłoszenie o wydaniu decyzji ograniczającej korzystania z 346_2 obr. Stare Baraki](#)

Ogłoszenie o wydaniu decyzji ograniczającej korzystania z 346_2 obr. Stare Baraki

Załączniki:

[Ogłoszenie o wydaniu decyzji ograniczającej korzystania z 346_2 obr. Stare Baraki](#) 214.56
KB

Podmiot publikujący

Starostwo Powiatowe w Stalowej Woli

Wytworzył	Dawid Krasoń	2024-01-09	
Publikujący	Dawid Krasoń - Gospodarka nieruchomościami skarbu państw	2024-01-09 08:56	
Modyfikacja	Dawid Krasoń - Gospodarka nieruchomościami skarbu państw	2024-01-09 08:56	

[Rejestr zmian](#)

rozwiń archiwum

zwiń archiwum

[Przejdź do archiwum](#)