

Ogłoszenia i informacje

submit

[1](#) [2](#) [3](#) ... [28](#)

[XML](#)

[Zawiadomienie o postępowaniu odszkodowawczym za dz. 1241_1 obr. Charzewice](#)

Zawiadomienie o postępowaniu odszkodowawczym za dz. 1241_1 obr. Charzewice

Załączniki:

[Zawiadomienie o postępowaniu odszkodowawczym za dz. 1241_1 obr. Charzewice](#)  328.63 KB

Podmiot publikujący

Starostwo Powiatowe w Stalowej Woli

| | | | |
|-------------|--|------------------|---|
| Wytworzył | Dawid Krasoń | 2024-07-10 |   |
| Publikujący | Dawid Krasoń - Gospodarka nieruchomościami skarbu państw | 2024-07-10 14:03 | |
| Modyfikacja | Dawid Krasoń - Gospodarka nieruchomościami skarbu państw | 2024-07-10 14:02 | |

[Rejestr zmian](#)

[XML](#)

[Ogłoszenie o wydaniu decyzji odszkodowawczej za działkę 480_2 obr. Rzeczyca Długa](#)



Ogłoszenie o wydaniu decyzji odszkodowawczej za działkę 480_2 obr. Rzeczyca Długa

Załączniki:

[Ogłoszenie o wydaniu decyzji odszkodowawczej za działkę 480_2 obr. Rzeczyca Długa](#)  291.74 KB

Podmiot publikujący

Starostwo Powiatowe w Stalowej Woli

| | | | |
|-------------|--|------------------|---|
| Wytworzył | Dawid Krasoń | 2024-07-09 |   |
| Publikujący | Dawid Krasoń - Gospodarka nieruchomościami skarbu państw | 2024-07-09 11:34 | |
| Modyfikacja | Dawid Krasoń - Gospodarka nieruchomościami skarbu państw | 2024-07-09 11:34 | |


[Rejestr zmian](#)

[XML](#)

[Zawiadomienie o postępowaniu odszkodowawczym za dz. 1116_3 obr. Rzeczyca Długa](#)



Zawiadomienie o postępowaniu odszkodowawczym za dz. 1116_3 obr. Rzeczyca Długa

Załączniki:

[Zawiadomienie o postępowaniu odszkodowawczym za dz. 1116_3 obr. Rzeczyca Długa](#)  327.48 KB

Podmiot publikujący

Starostwo Powiatowe w Stalowej Woli

| | | | |
|-------------|--|------------------|---|
| Wytworzył | Dawid Krasoń | 2024-07-05 |   |
| Publikujący | Dawid Krasoń - Gospodarka nieruchomościami skarbu państw | 2024-07-05 10:33 | |
| Modyfikacja | Dawid Krasoń - Gospodarka nieruchomościami skarbu państw | 2024-07-05 10:33 | |

[Rejestr zmian](#)

[XML](#)



[Informacja o czynnościach ustalenia granic działek ewidencyjnych w obrębie 0007-Stany, jednostka ewidencyjna Bojanów](#)

Załączniki:

[Informacja o czynnościach ustalenia granic działek ewidencyjnych w obrębie 0007-Stany, jednostka ewidencyjna Bojanów](#)  204.33 KB

Podmiot publikujący

Starostwo Powiatowe w Stalowej Woli

| | | | |
|-------------|--|------------------|---|
| Wytworzył | Artur Gierak - Zastępca Naczelnika Wydziału Geodezji i Gospodarki Nieruchomościami | 2024-07-03 |   |
| Publikujący | Artur Gierak - Z-ca Naczelnika Wydziału GN | 2024-07-03 14:21 | |
| Modyfikacja | Artur Gierak - Z-ca Naczelnika Wydziału GN | 2024-07-03 14:21 | |

Ogłoszenia i informacje

Ogłoszenia i informacje

[Rejestr zmian](#)

[XML](#)

[Informacja o czynnościach ustalenia granic działki nr 2976, położonej w obrębie ewid. nr 0001- Zaklików, jednostka ewidencyjna Zaklików- miasto.](#)

Załączniki:

[Informacja o czynnościach ustalenia granic](#)  381.65
KB

Podmiot publikujący

Starostwo Powiatowe w Stalowej Woli

Wytworzył Dawid Krasoń 2024-07-01

Publikujący Dawid Krasoń - Gospodarka nieruchomościami skarbu państw 2024-07-01 09:54

Modyfikacja Dawid Krasoń - Gospodarka nieruchomościami skarbu państw 2024-07-01 09:54



[Rejestr zmian](#)

[XML](#)

[Ogłoszenie o wydaniu decyzji odszkodowawczej za działkę 1098_2 obr. Rzeczyca Długa](#)

Ogłoszenie o wydaniu decyzji odszkodowawczej za działkę 1098_2 obr. Rzeczyca Długa

Załączniki:

[Ogłoszenie o wydaniu decyzji odszkodowawczej za działkę 1098_2 obr. Rzeczyca Długa](#)  291.73
KB

Podmiot publikujący

Starostwo Powiatowe w Stalowej Woli

Wytworzył Dawid Krasoń 2024-07-01

Publikujący Dawid Krasoń - Gospodarka nieruchomościami skarbu państw 2024-07-01 10:57

Modyfikacja Dawid Krasoń - Gospodarka nieruchomościami skarbu państw 2024-07-01 10:57



[Rejestr zmian](#)

[XML](#)

[Informacja o czynnościach ustalenia granic działek nr 1019/7, 1019/8 i 1019/9, położonej w obrębie ewid. nr 0012- Lipa, jednostka ewidencyjna Zaklików- miasto.](#)

Załączniki:

[Informacja o czynnościach ustalenia granic](#)  385.03
KB

Podmiot publikujący

Starostwo Powiatowe w Stalowej Woli

Wytworzył Dawid Krasoń 2024-07-01

Publikujący Dawid Krasoń - Gospodarka nieruchomościami skarbu państw 2024-07-01 09:57

Modyfikacja Dawid Krasoń - Gospodarka nieruchomościami skarbu państw 2024-07-01 09:57



[Rejestr zmian](#)

[XML](#)

[Ogłoszenie o wydaniu decyzji odszkodowawczej za działkę 1085_2 obr. Rzeczyca Długa](#)

Ogłoszenie o wydaniu decyzji odszkodowawczej za działkę 1085_2 obr. Rzeczyca Długa

Załączniki:

[Ogłoszenie o wydaniu decyzji odszkodowawczej za działkę 1085_2 obr. Rzeczyca Długa](#)  292.32
KB

Podmiot publikujący

Starostwo Powiatowe w Stalowej Woli

Wytworzył Dawid Krasoń 2024-07-01

Publikujący Dawid Krasoń - Gospodarka nieruchomościami skarbu państw 2024-07-01 10:56

Modyfikacja Dawid Krasoń - Gospodarka nieruchomościami skarbu państw 2024-07-01 10:56



Ogłoszenia i informacje

[Rejestr zmian](#)

[XML](#)

[Zawiadomienie o wszczęciu postępowania wywłaszczeniowego działki 2802 Zaklików](#)

Zawiadomienie o wszczęciu postępowania wywłaszczeniowego działki 2802 Zaklików

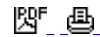
Załączniki:

[Zawiadomienie o wszczęciu postępowania wywłaszczeniowego działki 2802 Zaklików](#)  323.31 KB

Podmiot publikujący

Starostwo Powiatowe w Stalowej Woli

| | | |
|-------------|--|------------------|
| Wytworzył | Dawid Krasoń | 2024-06-27 |
| Publikujący | Dawid Krasoń - Gospodarka nieruchomościami skarbu państw | 2024-06-27 12:56 |
| Modyfikacja | Dawid Krasoń - Gospodarka nieruchomościami skarbu państw | 2024-06-27 12:56 |



[Rejestr zmian](#)

[XML](#)

[Ogłoszenie o wydaniu decyzji odszkodowawczej za działkę 1086_2 obr. Rzeczyca Długa](#)

Ogłoszenie o wydaniu decyzji odszkodowawczej za działkę 1086_2 obr. Rzeczyca Długa


Załączniki:

[Ogłoszenie o wydaniu decyzji odszkodowawczej za działkę 1086_2 obr. Rzeczyca Długa](#)  292.66 KB

Podmiot publikujący

Starostwo Powiatowe w Stalowej Woli

| | | |
|-------------|--|------------------|
| Wytworzył | Dawid Krasoń | 2024-06-26 |
| Publikujący | Dawid Krasoń - Gospodarka nieruchomościami skarbu państw | 2024-06-26 12:40 |
| Modyfikacja | Dawid Krasoń - Gospodarka nieruchomościami skarbu państw | 2024-06-26 12:40 |




[Rejestr zmian](#)

[XML](#)

[Zawiadomienie o postępowaniu odszkodowawczym za dz.480_2 obr. Rzeczyca Długa](#)

Zawiadomienie o postępowaniu odszkodowawczym za dz.480_2 obr. Rzeczyca Długa

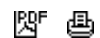
Załączniki:

[Zawiadomienie o postępowaniu odszkodowawczym za dz.480_2 obr. Rzeczyca Długa](#)  325.99 KB

Podmiot publikujący

Starostwo Powiatowe w Stalowej Woli

| | | |
|-------------|--|------------------|
| Wytworzył | Dawid Krasoń | 2024-06-21 |
| Publikujący | Dawid Krasoń - Gospodarka nieruchomościami skarbu państw | 2024-06-21 12:25 |
| Modyfikacja | Dawid Krasoń - Gospodarka nieruchomościami skarbu państw | 2024-06-21 12:25 |



[Rejestr zmian](#)

[XML](#)

[informacje o naborze wniosków o przyznanie dotacji dla osób fizycznych na dofinansowanie kosztów inwestycji związanych z demontażem, usuwaniem i unieszkodliwianiem elementów zawierających azbest powstałych przy wymianie lub usunięciu pokrycia dachowego z obiektów budowlanych znajdujących się na t](#)



Na podstawie § 6. Uchwały Rady Powiatu Stalowowolskiego Nr XXXVIII/276/2013 z dnia 30 grudnia 2013r. w sprawie zasad, trybu udzielania oraz rozliczania dotacji celowej z budżetu Powiatu Stalowowolskiego na dofinansowanie kosztów inwestycji związanych z demontażem, usuwaniem i unieszkodliwianiem elementów zawierających azbest (Dziennik Urzędowy Województwa Podkarpackiego z dnia 17 stycznia 2014r. poz. 246) Zarząd Powiatu Stalowowolskiego podaje do publicznej wiadomości informacje o naborze wniosków o przyznanie dotacji dla osób fizycznych na dofinansowanie kosztów inwestycji związanych z demontażem, usuwaniem i unieszkodliwianiem elementów zawierających azbest powstałych przy wymianie lub usunięciu pokrycia dachowego z obiektów budowlanych znajdujących się na terenie powiatu stalowowolskiego, na rok 2024.

Dotacja przyznawana jest w wysokości 10zł/m² powierzchni dachu obiektu budowlanego, jednak nie więcej niż 1000 zł. Wnioski należy składać na adres Starostwa Powiatowego w Stalowej Woli, ul. Podleśna 15, 37-450 Stalowa Wola.

Załączniki:

[INFORMACJA](#)  1.75 MB

Podmiot publikujący Starostwo Powiatowe w Stalowej Woli

| | | | |
|-------------|---------------------|------------------|---|
| Wytworzył | Justyna Koper-Kędra | 2024-06-19 |   |
| Publikujący | Justyna Koper-Kędra | 2024-06-19 12:05 | |
| Modyfikacja | Justyna Koper-Kędra | 2024-06-19 12:05 | |


[Rejestr zmian](#)

[XML](#)



[Zawiadomienie o postępowaniu odszkodowawczym za dz.1098_2 obr. Rzeczyca Długa](#)

Zawiadomienie o postępowaniu odszkodowawczym za dz.1098_2 obr. Rzeczyca Długa

Załączniki:

[Zawiadomienie o postępowaniu odszkodowawczym za dz.1098_2 obr. Rzeczyca Długa](#)  327.44 KB

Podmiot publikujący Starostwo Powiatowe w Stalowej Woli

| | | | |
|-------------|--|------------------|---|
| Wytworzył | Dawid Krasoń | 2024-06-13 |   |
| Publikujący | Dawid Krasoń - Gospodarka nieruchomościami skarbu państw | 2024-06-13 09:20 | |
| Modyfikacja | Dawid Krasoń - Gospodarka nieruchomościami skarbu państw | 2024-06-13 09:20 | |


[Rejestr zmian](#)

[XML](#)



[Informacja o czynnościach ustalenia granic działek nr: 4044, 4048 z działkami nr: 3493, 3501 w obr. 0012-Lipa, jedn. ewid.](#)

[Zaklików-obszar wiejski](#)

Załączniki:

[Informacja o czynnościach ustalenia granic działek nr: 4044, 4048 z działkami nr: 3493, 3501 w obr. 0012-Lipa, jedn. ewid. Zaklików-obszar wiejski](#)  376.97 KB

Podmiot publikujący Starostwo Powiatowe w Stalowej Woli

| | | | |
|-------------|--|------------------|---|
| Wytworzył | Artur Gierak - Zastępca Naczelnika Wydziału Geodezji i Gospodarki Nieruchomościami | 2024-06-12 |   |
| Publikujący | Artur Gierak - Z-ca Naczelnika Wydziału GN | 2024-06-12 09:39 | |
| Modyfikacja | Artur Gierak - Z-ca Naczelnika Wydziału GN | 2024-06-12 09:39 | |


[Rejestr zmian](#)

[XML](#)



[Informacja o czynnościach ustalenia granic działek nr: 1759, 1762 z działkami nr: 425, 431 w obr. 0007-Pniów, jedn. ewid.](#)

[Radomyśl n/Sanem](#)

Załączniki:

[Informacja o czynnościach ustalenia granic działek nr: 1759, 1762 z działkami nr: 425, 431 w obr. 0007-Pniów, jedn. ewid. Radomyśl n/Sanem](#)  376.68 KB

Podmiot publikujący Starostwo Powiatowe w Stalowej Woli

| | | | |
|-------------|--|------------------|---|
| Wytworzył | Artur Gierak - Zastępca Naczelnika Wydziału Geodezji i Gospodarki Nieruchomościami | 2024-06-12 |   |
| Publikujący | Artur Gierak - Z-ca Naczelnika Wydziału GN | 2024-06-12 09:36 | |
| Modyfikacja | Artur Gierak - Z-ca Naczelnika Wydziału GN | 2024-06-12 09:36 | |

[Rejestr zmian](#)

[XML](#)

[Informacja o czynnościach ustalenia granic działki nr 541, położonej w obrębie ewid. nr 0003- Jastkowice, jednostka ewidencyjna Pysznicza.](#)

Załączniki:

[Informacja o czynnościach ustalenia granic](#)  379.04 KB

Podmiot publikujący

Starostwo Powiatowe w Stalowej Woli

| | | | |
|-------------|--|------------------|---|
| Wytworzył | Dawid Krasoń | 2024-06-10 |   |
| Publikujący | Dawid Krasoń - Gospodarka nieruchomościami skarbu państw | 2024-06-10 12:22 | |
| Modyfikacja | Dawid Krasoń - Gospodarka nieruchomościami skarbu państw | 2024-06-10 12:22 | |


[Rejestr zmian](#)

[XML](#)

[Zawiadomienie o postępowaniu odszkodowawczym za dz. 1086_2 obr. Rzeczyca Długa](#)

Zawiadomienie o postępowaniu odszkodowawczym za dz. 1086_2 obr. Rzeczyca Długa

Załączniki:

[Zawiadomienie o postępowaniu odszkodowawczym za dz. 1086_2 obr. Rzeczyca Długa](#)  326.85 KB

Podmiot publikujący

Starostwo Powiatowe w Stalowej Woli

| | | | |
|-------------|--|------------------|---|
| Wytworzył | Dawid Krasoń | 2024-06-05 |   |
| Publikujący | Dawid Krasoń - Gospodarka nieruchomościami skarbu państw | 2024-06-05 12:43 | |
| Modyfikacja | Dawid Krasoń - Gospodarka nieruchomościami skarbu państw | 2024-06-05 12:43 | |

[Rejestr zmian](#)

[XML](#)

[Zawiadomienie o postępowaniu odszkodowawczym za dz.1085_2 obr. Rzeczyca Długa](#)

Zawiadomienie o postępowaniu odszkodowawczym za dz.1085_2 obr. Rzeczyca Długa

Załączniki:

[Zawiadomienie o postępowaniu odszkodowawczym za dz.1085_2 obr. Rzeczyca Długa](#)  326.64 KB

Podmiot publikujący

Starostwo Powiatowe w Stalowej Woli

| | | | |
|-------------|--|------------------|---|
| Wytworzył | Dawid Krasoń | 2024-06-05 |   |
| Publikujący | Dawid Krasoń - Gospodarka nieruchomościami skarbu państw | 2024-06-05 12:42 | |
| Modyfikacja | Dawid Krasoń - Gospodarka nieruchomościami skarbu państw | 2024-06-05 12:42 | |

[Rejestr zmian](#)

[XML](#)

[OBWIESZCZENIE STAROSTY STALOWOWOLSKIEGO W SPRAWIE WYGASZENIA DECYZJI O REJESTRACJI POJAZDÓW](#)

OBWIESZCZENIE STAROSTY STALOWOWOLSKIEGO W SPRAWIE WYGASZENIA DECYZJI O REJESTRACJI POJAZDÓW DO POBRANIA W ZAŁĄCZNIKU PONIŻEJ.

Załączniki:

[OBWIESZCZENIE STAROSTY STALOWOWOLSKIEGO W SPRAWIE WYGASZENIA DECYZJI O REJESTRACJI POJAZDÓW](#)  264.50 KB

[Wykaz pojazdów, których decyzja o rejestracji zostanie wygaszona](#)  4.81 MB

Podmiot publikujący

Starostwo Powiatowe w Stalowej Woli

| | | | |
|-------------|--|------------------|---|
| Wytworzył | Grzegorz Ruzsak - Naczelnik Wydziału Komunikacji | 2024-06-03 |   |
| Publikujący | Grzegorz Ruzsak - Naczelnik Wydziału Komunikacji | 2024-06-04 10:27 | |
| Modyfikacja | Grzegorz Ruzsak - Naczelnik Wydziału Komunikacji | 2024-06-04 10:32 | |

[Rejestr zmian](#)

[XML](#)

[Informacja o czynnościach ustalenia granic działek nr 746 i nr 753/2 w obrębie 0001-Zaklików, jedn. ewid. Zaklików - miasto](#)

Załączniki:

[Informacja o czynnościach ustalenia granic działek nr 746 i nr 753/2 w obrębie 0001-Zaklików, jedn. ewid. Zaklików - miasto](#)



574.57
KB

Podmiot publikujący

Starostwo Powiatowe w Stalowej Woli

| | | | |
|-------------|--|------------------|--|
| Wytworzył | Artur Gierak - Zastępca Naczelnika Wydziału Geodezji i Gospodarki Nieruchomościami | 2024-05-31 | |
| Publikujący | Artur Gierak - Z-ca Naczelnika Wydziału GN | 2024-05-31 10:46 | |
| Modyfikacja | Artur Gierak - Z-ca Naczelnika Wydziału GN | 2024-05-31 10:46 | |

[Rejestr zmian XML](#)

[Informacja o czynnościach ustalenia granic działek nr 245 i nr 260 w obrębie 0002-Kępie Zaleszańskie, jed. ewid. Zaleszany](#)

Załączniki:

[Informacja o czynnościach ustalenia granic działek nr 245 i nr 260 w obrębie 0002-Kępie Zaleszańskie, jed. ewid. Zaleszany](#)



573.02
KB

Podmiot publikujący

Starostwo Powiatowe w Stalowej Woli

| | | | |
|-------------|--|------------------|--|
| Wytworzył | Artur Gierak - Zastępca Naczelnika Wydziału Geodezji i Gospodarki Nieruchomościami | 2024-05-27 | |
| Publikujący | Artur Gierak - Z-ca Naczelnika Wydziału GN | 2024-05-27 09:32 | |
| Modyfikacja | Artur Gierak - Z-ca Naczelnika Wydziału GN | 2024-05-27 09:33 | |

[Rejestr zmian XML](#)

[Informacja o czynnościach ustalenia granic działki nr 400/1, 400/3, 314/1, 402/1, położonej w obrębie ewid. nr 0005-Pysznica, jednostka ewidencyjna Pysznica.](#)

Załączniki:

[Informacja o czynnościach ustalenia granic](#)



379.30
KB

Podmiot publikujący

Starostwo Powiatowe w Stalowej Woli

| | | | |
|-------------|--|------------------|--|
| Wytworzył | Dawid Krasoń | 2024-05-20 | |
| Publikujący | Dawid Krasoń - Gospodarka nieruchomościami skarbu państw | 2024-05-20 12:07 | |
| Modyfikacja | Dawid Krasoń - Gospodarka nieruchomościami skarbu państw | 2024-05-20 12:08 | |

[Rejestr zmian XML](#)

[Informacja o czynnościach ustalenia granicy działki nr 497 z działkami nr: 496, 499/2, 498 w obr. 0006-Irena, jedn. ewid. Zaklików](#)

Załączniki:

[Informacja o czynnościach ustalenia granicy działki nr 497 z działkami nr: 496, 499/2, 498 w obr. 0006-Irena, jedn. ewid. Zaklików](#)



205.87
KB

Podmiot publikujący

Starostwo Powiatowe w Stalowej Woli


| | | | |
|-------------|--|------------------|--|
| Wytworzył | Artur Gierak - Zastępca Naczelnika Wydziału Geodezji i Gospodarki Nieruchomościami | 2024-05-15 | |
| Publikujący | Artur Gierak - Z-ca Naczelnika Wydziału GN | 2024-05-15 14:45 | |
| Modyfikacja | Artur Gierak - Z-ca Naczelnika Wydziału GN | 2024-05-15 14:47 | |

[Rejestr zmian XML](#)

[Zawiadomienie o zamiarze wszczęcia postępowania o udostępnienie dz. 2164_4 obr. Przyszów](#)



Zawiadomienie o zamiarze wszczęcia postępowania o udostępnienie dz. 2164_4 obr. Przyszów

Załączniki:

[Zawiadomienie o zamiarze wszczęcia postępowania o udostępnienie dz. 2164_4 obr. Przyszów](#)  320.51 KB

Podmiot publikujący

Starostwo Powiatowe w Stalowej Woli


| | | | |
|-------------|--|------------------|---|
| Wytworzył | Dawid Krasoń | 2024-05-13 |   |
| Publikujący | Dawid Krasoń - Gospodarka nieruchomościami skarbu państw | 2024-05-13 12:50 | |
| Modyfikacja | Dawid Krasoń - Gospodarka nieruchomościami skarbu państw | 2024-05-13 12:50 | |

[Rejestr zmian](#)

[XML](#)



[Informacja o czynnościach ustalenia granic działek nr: 905, 916/1, 916/2 w obrębie ewidencyjnym 0001-Zaklików, jednostka ewidencyjna Zaklików-miasto](#)

Załączniki:

[Informacja o czynnościach ustalenia granic działek nr: 905, 916/1, 916/2 w obrębie ewidencyjnym 0001-Zaklików, jednostka ewidencyjna Zaklików-miasto](#)  205.83 KB

Podmiot publikujący

Starostwo Powiatowe w Stalowej Woli

| | | | |
|-------------|--|------------------|---|
| Wytworzył | Artur Gierak - Zastępca Naczelnika Wydziału Geodezji i Gospodarki Nieruchomościami | 2024-05-13 |   |
| Publikujący | Artur Gierak - Z-ca Naczelnika Wydziału GN | 2024-05-13 10:22 | |
| Modyfikacja | Artur Gierak - Z-ca Naczelnika Wydziału GN | 2024-05-13 10:22 | |

[Rejestr zmian](#)

[XML](#)



[Zawiadomienie o zamiarze wszczęcia postępowania o udostępnienie dz. 2123 obr. Przyszów](#)
Zawiadomienie o zamiarze wszczęcia postępowania o udostępnienie dz. 2123 obr. Przyszów

Załączniki:

[Zawiadomienie o zamiarze wszczęcia postępowania o udostępnienie dz. 2123 obr. Przyszów](#)  320.46 KB

Podmiot publikujący

Starostwo Powiatowe w Stalowej Woli


| | | | |
|-------------|--|------------------|---|
| Wytworzył | Dawid Krasoń | 2024-05-13 |   |
| Publikujący | Dawid Krasoń - Gospodarka nieruchomościami skarbu państw | 2024-05-13 12:48 | |
| Modyfikacja | Dawid Krasoń - Gospodarka nieruchomościami skarbu państw | 2024-05-13 12:48 | |

[Rejestr zmian](#)

[XML](#)



[Zawiadomienie o zamiarze wszczęcia postępowania o udostępnienie dz. 2164_3 obr. Przyszów](#)
Zawiadomienie o zamiarze wszczęcia postępowania o udostępnienie dz. 2164_3 obr. Przyszów

Załączniki:

[Zawiadomienie o zamiarze wszczęcia postępowania o udostępnienie dz. 2164_3 obr. Przyszów](#)  320.52 KB

Podmiot publikujący

Starostwo Powiatowe w Stalowej Woli

| | | | |
|-------------|--|------------------|---|
| Wytworzył | Dawid Krasoń | 2024-05-13 |   |
| Publikujący | Dawid Krasoń - Gospodarka nieruchomościami skarbu państw | 2024-05-13 12:51 | |
| Modyfikacja | Dawid Krasoń - Gospodarka nieruchomościami skarbu państw | 2024-05-13 12:51 | |

[Rejestr zmian](#)

[XML](#)

[Zawiadomienie o zamiarze wszczęcia postępowania o udostępnienie dz. 2122_1 oraz 2122_2 obr. Przyszów](#)
Zawiadomienie o zamiarze wszczęcia postępowania o udostępnienie dz. 2122_1 oraz 2122_2 obr. Przyszów

Załączniki:

[Zawiadomienie o zamiarze wszczęcia postępowania o udostępnienie dz. 2122_1 oraz 2122_2 obr. Przyszów](#) 

320.29
KB

Podmiot publikujący

Starostwo Powiatowe w Stalowej Woli

| | | | |
|-------------|--|------------------|---|
| Wytworzył | Dawid Krasoń | 2024-05-13 |  |
| Publikujący | Dawid Krasoń - Gospodarka nieruchomościami skarbu państw | 2024-05-13 12:47 |  |
| Modyfikacja | Dawid Krasoń - Gospodarka nieruchomościami skarbu państw | 2024-05-13 12:47 | |

[Rejestr zmian](#)

[XML](#)

[Informacja o czynnościach ustalenia granic działki nr 82 w obrębie 0008-Józefów, jednostka ewidencyjna Zaklików - obszar wiejski](#)



Załączniki:

[Informacja o czynnościach ustalenia granic działki nr 82 w obrębie 0008-Józefów, jednostka ewidencyjna Zaklików - obszar wiejski](#) 

376.31
KB

Podmiot publikujący

Starostwo Powiatowe w Stalowej Woli


| | | | |
|-------------|--|------------------|---|
| Wytworzył | Artur Gierak - Zastępca Naczelnika Wydziału Geodezji i Gospodarki Nieruchomościami | 2024-05-07 |  |
| Publikujący | Artur Gierak - Z-ca Naczelnika Wydziału GN | 2024-05-07 09:07 |  |
| Modyfikacja | Artur Gierak - Z-ca Naczelnika Wydziału GN | 2024-05-07 09:09 | |

[Rejestr zmian](#)

[XML](#)

[Informacja o czynnościach ustalenia granic działki nr 1234 w obr. Rzeczyca Długa, jednostka ewidencyjna Radomyśl nad Sanem](#)



Załączniki:

[Informacja o czynnościach ustalenia granic działki nr 1234 w obr. Rzeczyca Długa, jednostka ewidencyjna Radomyśl nad Sanem](#) 

376.33
KB

Podmiot publikujący

Starostwo Powiatowe w Stalowej Woli

| | | | |
|-------------|--|------------------|---|
| Wytworzył | Artur Gierak - Zastępca Naczelnika Wydziału Geodezji i Gospodarki Nieruchomościami | 2024-05-07 |  |
| Publikujący | Artur Gierak - Z-ca Naczelnika Wydziału GN | 2024-05-07 09:15 |  |
| Modyfikacja | Artur Gierak - Z-ca Naczelnika Wydziału GN | 2024-05-07 09:15 | |

[Rejestr zmian](#)

[rozwiń archiwum](#)

[zwiń archiwum](#)

[Przejdź do archiwum](#)