

submit

[1](#) ... [25](#) **[26](#)** [27](#) [28](#)

[XML](#)

[Informacja Starosty Stalowowolskiego o wyłożeniu do wglądu projektów operatów modernizacji ewidencji gruntów i budynków obrębów: Brandwica, Chłopska Wola, Kłyżów, Studzieniec w jednostce ewidencyjnej Pysznicza](#)

Załączniki:



[Informacja Starosty Stalowowolskiego o wyłożeniu do wglądu projektów operatów modernizacji ewidencji gruntów i budynków obrębów: Brandwica, Chłopska Wola, Kłyżów, Studzieniec w jednostce ewidencyjnej Pysznicza](#)



603.34
KB

Podmiot publikujący

Starostwo Powiatowe w Stalowej Woli

Wytworzył	Artur Gierak - Zastępca Naczelnika Wydziału Geodezji i Gospodarki Nieruchomościami	2021-07-08	
Publikujący	Artur Gierak - Z-ca Naczelnika Wydziału GN	2021-07-08 13:31	
Modyfikacja	Artur Gierak - Z-ca Naczelnika Wydziału GN	2021-07-08 13:31	

[Rejestr zmian](#)

[XML](#)

[Zawiadomienie o wszczęciu postępowania odszkodowawczego za dz. 10_2 obr. 3 Centrum Stalowa Wola](#)

[Zawiadomienie o wszczęciu postępowania odszkodowawczego za dz. 10_2 obr. 3 Centrum Stalowa Wola](#)

Załączniki:



[Zawiadomienie o wszczęciu postępowania odszkodowawczego za dz. 10_2 obr. 3 Centrum Stalowa Wola](#)



566.99
KB

Podmiot publikujący

Starostwo Powiatowe w Stalowej Woli

Wytworzył	Dawid Krasoń	2021-07-02	
Publikujący	Dawid Krasoń - Gospodarka nieruchomościami skarbu państw	2021-07-02 12:51	
Modyfikacja	Dawid Krasoń - Gospodarka nieruchomościami skarbu państw	2021-07-02 12:58	

[Rejestr zmian](#)

[XML](#)

[Informacja o czynnościach ustalenia granic działki nr 1566/2 z działkami nr 1681, 1682, 1683, 1684/2 w obrębie 0009-Turbia, jednostka ewidencyjna Zaleszany](#)

Załączniki:



[Informacja o czynnościach ustalenia granic działki nr 1566/2 z działkami nr 1681, 1682, 1683, 1684/2 w obrębie 0009-Turbia, jednostka ewidencyjna Zaleszany](#)



400.79
KB

Podmiot publikujący

Starostwo Powiatowe w Stalowej Woli

Wytworzył	Artur Gierak - Zastępca Naczelnika Wydziału Geodezji i Gospodarki Nieruchomościami	2021-07-02	
Publikujący	Artur Gierak - Z-ca Naczelnika Wydziału GN	2021-07-02 14:38	
Modyfikacja	Artur Gierak - Z-ca Naczelnika Wydziału GN	2021-07-02 14:39	

[Rejestr zmian](#)

[XML](#)

[Zawiadomienie o wszczęciu postępowania odszkodowawczego za dz. 8 obr. 3 Centrum Stalowa Wola](#)

[Zawiadomienie o wszczęciu postępowania odszkodowawczego za dz. 8 obr. 3 Centrum Stalowa Wola](#)

Załączniki:



[Zawiadomienie o wszczęciu postępowania odszkodowawczego za dz. 8 obr. 3 Centrum Stalowa Wola](#)



571.05
KB

Podmiot publikujący

Starostwo Powiatowe w Stalowej Woli

Wytworzył	Dawid Krasoń	2021-07-02	 
Publikujący	Dawid Krasoń - Gospodarka nieruchomościami skarbu państw	2021-07-02 12:56	
Modyfikacja	Dawid Krasoń - Gospodarka nieruchomościami skarbu państw	2021-07-02 12:59	

[Rejestr zmian](#)

[XML](#)

[Zawiadomienie o postępowaniu w sprawie ustalenia odszkodowania za dz.685_3 Centrum Stalowa Wola](#)



Zawiadomienie o postępowaniu w sprawie ustalenia odszkodowania za dz.685_3 Centrum Stalowa Wola

Załączniki:

[Zawiadomienie o postępowaniu w sprawie ustalenia odszkodowania za dz.685_3 Centrum Stalowa Wola](#)  577.22 KB

Podmiot publikujący

Starostwo Powiatowe w Stalowej Woli


Wytworzył	Dawid Krasoń	2021-06-30	 
Publikujący	Dawid Krasoń - Gospodarka nieruchomościami skarbu państw	2021-06-30 14:47	
Modyfikacja	Dawid Krasoń - Gospodarka nieruchomościami skarbu państw	2021-06-30 14:47	

[Rejestr zmian](#)

[XML](#)



[Informacja Starosty Stalowowolskiego o wyłożeniu do wglądu projektów operatów modernizacji ewidencji gruntów i budynków dla obszarów ewidencyjnych: Dzierdziówka, Majdan Zbydniowski, Motycze Szlacheckie, Obojna, Skowierzyn, Wólka Turebska w jednostce ewidencyjnej Zaleszany](#)

Załączniki:

[Informacja Starosty Stalowowolskiego o wyłożeniu do wglądu projektów operatów modernizacji ewidencji gruntów i budynków dla obszarów ewidencyjnych: Dzierdziówka, Majdan Zbydniowski, Motycze Szlacheckie, Obojna, Skowierzyn, Wólka Turebska w jednostce ewidencyjnej Zaleszany](#)  620.46 KB

Podmiot publikujący

Starostwo Powiatowe w Stalowej Woli


Wytworzył	Artur Gierak - Zastępca Naczelnika Wydziału Geodezji i Gospodarki Nieruchomościami	2021-06-22	 
Publikujący	Artur Gierak - Z-ca Naczelnika Wydziału GN	2021-06-22 10:55	
Modyfikacja	Artur Gierak - Z-ca Naczelnika Wydziału GN	2021-06-22 10:58	

[Rejestr zmian](#)

[XML](#)



[Decyzja Starosty Stalowowolskiego w przedmiocie odmowy uznania za mienie gromadzkie wsi Zdziechowice Drugie działki ewidencyjnej nr 1280 w obszarze ewidencyjnym 0017-Zdziechowice Drugie, Gmina Zaklików](#)

Załączniki:

[Decyzja Starosty Stalowowolskiego w przedmiocie odmowy uznania za mienie gromadzkie wsi Zdziechowice Drugie działki ewidencyjnej nr 1280 w obszarze ewidencyjnym 0017-Zdziechowice Drugie, Gmina Zaklików](#)  2.50 MB

Podmiot publikujący

Starostwo Powiatowe w Stalowej Woli

Wytworzył	Artur Gierak - Zastępca Naczelnika Wydziału Geodezji i Gospodarki Nieruchomościami	2021-06-10	 
Publikujący	Artur Gierak - Z-ca Naczelnika Wydziału GN	2021-06-10 07:50	
Modyfikacja	Artur Gierak - Z-ca Naczelnika Wydziału GN	2021-06-10 07:51	

[Rejestr zmian](#)

[XML](#)

[Zawiadomienie dotyczące zapoznania z aktami i przedłużenia terminu załatwienia sprawy w postępowaniu administracyjnym nr GN.6620.1.42.2020.AG](#)

Załączniki:

[Zawiadomienie dotyczące zapoznania z aktami i przedłużenia terminu załatwienia sprawy w postępowaniu administracyjnym nr GN.6620.1.42.2020.AG](#)



487.19
KB

Podmiot publikujący

Starostwo Powiatowe w Stalowej Woli

Wytworzył	Artur Gierak - Zastępca Naczelnika Wydziału Geodezji i Gospodarki Nieruchomościami	2021-06-02	
Publikujący	Artur Gierak - Z-ca Naczelnika Wydziału GN	2021-06-02 12:06	
Modyfikacja	Artur Gierak - Z-ca Naczelnika Wydziału GN	2021-06-02 12:07	

[Rejestr zmian](#)

[XML](#)

[Informacja Starosty Stalowowolskiego o wyłożeniu do wglądu projektów operatów modernizacji ewidencji gruntów i budynków dla obszarów ewidencyjnych: Cisów Las, Laski, Korabina, Gwoździec, Maziarnia, Bojanów, Stany, Przyszów w jednostce ewidencyjnej Bojanów, Powiat Stalowowolski](#)

Załączniki:

[Informacja Starosty Stalowowolskiego o wyłożeniu do wglądu projektów operatów modernizacji ewidencji gruntów i budynków dla obszarów ewidencyjnych: Cisów Las, Laski, Korabina, Gwoździec, Maziarnia, Bojanów, Stany, Przyszów w jednostce ewidencyjnej Bojanów, Powiat Stalowowolski](#)



601.62
KB

Podmiot publikujący

Starostwo Powiatowe w Stalowej Woli

Wytworzył	Artur Gierak - Zastępca Naczelnika Wydziału Geodezji i Gospodarki Nieruchomościami	2021-05-26	
Publikujący	Artur Gierak - Z-ca Naczelnika Wydziału GN	2021-05-26 13:17	
Modyfikacja	Artur Gierak - Z-ca Naczelnika Wydziału GN	2021-05-26 13:19	

[Rejestr zmian](#)

[XML](#)

[Ogłoszenie o przetargu na sprzedaż składników rzeczowych majątku ruchomego Powiatu Tczewskiego](#)

Ogłoszenie o przetargu na sprzedaż składników rzeczowych majątku ruchomego Powiatu Tczewskiego

Załączniki:

[Ogłoszenie III](#)



694.64
KB

[Ogłoszenie o przetargu 3](#)



81.50
KB

Podmiot publikujący

Starostwo Powiatowe w Stalowej Woli

Wytworzył	Łukasz Lebioda - Inwestycje i zamówienia publiczne	2021-05-24	
Publikujący	Łukasz Lebioda - Inwestycje i zamówienia publiczne	2021-05-24 07:58	
Modyfikacja	Łukasz Lebioda - Inwestycje i zamówienia publiczne	2021-05-24 07:59	

[Rejestr zmian](#)

[XML](#)

[Zawiadomienie o przedłużeniu terminu załatwienia sprawy w postępowaniu administracyjnym nr GN.6620.2.11.2019.AG](#)

Załączniki:

[Zawiadomienie o przedłużeniu terminu załatwienia sprawy w postępowaniu administracyjnym nr GN.6620.2.11.2019.AG](#)



293.83
KB

Podmiot publikujący

Starostwo Powiatowe w Stalowej Woli

Wytworzył	Artur Gierak - Zastępca Naczelnika Wydziału Geodezji i Gospodarki Nieruchomościami	2021-05-14	
Publikujący	Artur Gierak - Z-ca Naczelnika Wydziału GN	2021-05-14 15:10	
Modyfikacja	Artur Gierak - Z-ca Naczelnika Wydziału GN	2021-05-14 15:12	

Ogłoszenia i informacje

[Rejestr zmian](#)

[XML](#)

[Zawiadomienie o wszczęciu postępowania wywłaszczeniowego dz.620_1 obr. Zaklików](#)

Zawiadomienie o wszczęciu postępowania wywłaszczeniowego dz.620_1 obr. Zaklików

Załączniki:

[Zawiadomienie o wszczęciu postępowania wywłaszczeniowego dz.620_1 obr. Zaklików](#)  749.62 KB

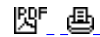
Podmiot publikujący

Starostwo Powiatowe w Stalowej Woli

Wytworzył Dawid Krasoń 2021-05-13

Publikujący Dawid Krasoń - Gospodarka nieruchomościami skarbu państw 2021-05-13 11:31

Modyfikacja Dawid Krasoń - Gospodarka nieruchomościami skarbu państw 2021-05-13 11:32



[Rejestr zmian](#)

[XML](#)

[Zawiadomienie o wszczęciu postępowania wywłaszczeniowego dz.621_1 obr. Zaklików](#)

Zawiadomienie o wszczęciu postępowania wywłaszczeniowego dz.621_1 obr. Zaklików

Załączniki:

[Zawiadomienie o wszczęciu postępowania wywłaszczeniowego dz.621_1 obr. Zaklików](#)  703.42 KB


Podmiot publikujący

Starostwo Powiatowe w Stalowej Woli

Wytworzył Dawid Krasoń 2021-05-13

Publikujący Dawid Krasoń - Gospodarka nieruchomościami skarbu państw 2021-05-13 11:31

Modyfikacja Dawid Krasoń - Gospodarka nieruchomościami skarbu państw 2021-05-13 11:31




[Rejestr zmian](#)

[XML](#)

[Informacja o czynnościach ustalenia granic działki ewid. nr 1218/46 z działką ewid. nr 1417 w obrębie 0003-Kotowa Wola, jednostka ewidencyjna Zaleszany](#)

Załączniki:

[Informacja o czynnościach ustalenia granic działki ewid. nr 1218/46 z działką ewid. nr 1417 w obrębie 0003-Kotowa Wola, jednostka ewidencyjna Zaleszany](#)  397.22 KB

Podmiot publikujący

Starostwo Powiatowe w Stalowej Woli

Wytworzył Artur Gierak - Zastępca Naczelnika Wydziału Geodezji i Gospodarki Nieruchomościami 2021-05-12

Publikujący Artur Gierak - Z-ca Naczelnika Wydziału GN 2021-05-12 10:29

Modyfikacja Artur Gierak - Z-ca Naczelnika Wydziału GN 2021-05-12 10:31



[Rejestr zmian](#)

[XML](#)

[Informacja o czynnościach ustalenia granic działek ewidencyjnych w obrębach: 0002-Laski, 0003-Korabina, 0004-Gwoździec, 0006-Bojanów, 0007-Stany, jednostka ewidencyjna Bojanów, w związku z modernizacją ewidencji gruntów i budynków](#)

Załączniki:


[Informacja ustalenie granic obręb 0006-Bojanów](#)  52.08 KB

[Informa o czynnościach ustalenia granic obręb 0002-Laski](#)  19.96 KB

[Informacja ustalenie granic obręb 0004-Gwoździec](#)  33.00 KB


Ogłoszenia i informacje

[Informacja o czynnościach ustaleia granic obręb 0003-Korabina](#)  20.56 KB

[Informacja ustalenie granic obręb 0007-Stany](#)  21.85 KB

Podmiot publikujący

Starostwo Powiatowe w Stalowej Woli

Wytworzył	Artur Gierak - Zastępca Naczelnika Wydziału Geodezji i Gospodarki Nieruchomościami	2021-05-10	
Publikujący	Artur Gierak - Z-ca Naczelnika Wydziału GN	2021-05-10 11:09	
Modyfikacja	Artur Gierak - Z-ca Naczelnika Wydziału GN	2021-05-10 11:19	

[Rejestr zmian XML](#)


[Informacja o czynnościach ustalenia granic działek ewidencyjnych w obrębach: 0001-Cisów Las, 0003-Korabina, 0004-Gwoździec, 0006-Bojanów, 0007-Stany, 0008-Przyszów, jednostka ewidencyjna Bojanów, w związku z modernizacją ewidencji gruntów i budynków](#)


Załączniki:

[Informacja o czynnościach ustaleia granic 0008-Przyszów](#)  750.47 KB

[Informacja o czynnościach ustaleia granic 0003-Korabina](#)  747.30 KB

[Informacja ustalenie granic obręb 0006-Bojanów](#)  1.10 MB


[Informacja ustalenie granic obręb 0001-Cisów Las](#)  823.28 KB

[Informacja ustalenie granic obręb 0004-Gwoździec](#)  934.34 KB

[Informacja ustalenie granic obręb 0007-Stany](#)  3.24 MB

Podmiot publikujący

Starostwo Powiatowe w Stalowej Woli

Wytworzył	Artur Gierak - Zastępca Naczelnika Wydziału Geodezji i Gospodarki Nieruchomościami	2021-05-10	
Publikujący	Artur Gierak - Z-ca Naczelnika Wydziału GN	2021-05-10 11:22	
Modyfikacja	Artur Gierak - Z-ca Naczelnika Wydziału GN	2021-05-10 11:29	

[Rejestr zmian XML](#)


[Informacja o czynnościach ustalenia granic działki nr 3655 z działkami nr 3659 i nr 3680 w obrbie 0001-Zaklików, jednostka ewidencyjna Zaklików](#)

Załączniki:

[Informacja o czynnościach ustalenia granic działki nr 3655 z działkami nr 3659 i nr 3680 w obrębie 0001-Zaklików, jednostka ewidencyjna Zaklików](#)  457.43 KB

Podmiot publikujący

Starostwo Powiatowe w Stalowej Woli

Wytworzył	Artur Gierak - Zastępca Naczelnika Wydziału Geodezji i Gospodarki Nieruchomościami	2021-05-05	
Publikujący	Artur Gierak - Z-ca Naczelnika Wydziału GN	2021-05-05 09:22	
Modyfikacja	Artur Gierak - Z-ca Naczelnika Wydziału GN	2021-05-05 09:23	

[Rejestr zmian XML](#)



[Informacja o czynnościach ustalenia granic działek ewidencyjnych w obrębie ewidencyjnym 7-Stany, jednostka ewidencyjna Bojanów](#)

Załączniki:

[Informacja o czynnościach ustalenia granic działek ewidencyjnych w obrebie ewidencyjnym 7-Stany, jednostka ewidencyjna Bojanów](#)  1.30 MB

Podmiot publikujący

Starostwo Powiatowe w Stalowej Woli

Wytworzył	Artur Gierak - Zastępca Naczelnika Wydziału Geodezji i Gospodarki Nieruchomościami	2021-04-23	
Publikujący	Artur Gierak - Z-ca Naczelnika Wydziału GN	2021-04-23 14:24	
Modyfikacja	Artur Gierak - Z-ca Naczelnika Wydziału GN	2021-04-23 14:25	

[Rejestr zmian](#)

[XML](#)



[Informacja o czynnościach ustalenia granic działek ewidencyjnych w obrebie ewidencyjnym 3-Korabina, jednostka ewidencyjna Bojanów](#)

Załączniki:

[Informacja o czynnościach ustalenia granic działek ewidencyjnych w obrebie ewidencyjnym 3-Korabina, jednostka ewidencyjna Bojanów](#)  474.35 KB

Podmiot publikujący

Starostwo Powiatowe w Stalowej Woli

Wytworzył	Artur Gierak - Zastępca Naczelnika Wydziału Geodezji i Gospodarki Nieruchomościami	2021-04-23	
Publikujący	Artur Gierak - Z-ca Naczelnika Wydziału GN	2021-04-23 14:32	
Modyfikacja	Artur Gierak - Z-ca Naczelnika Wydziału GN	2021-04-23 14:33	

[Rejestr zmian](#)

[XML](#)



[Informacja o czynnościach ustalenia granic działek ewidencyjnych w obrebie ewidencyjnym 6-Bojanów, jednostka ewidencyjna Bojanów](#)

Załączniki:

[Informacja o czynnościach ustalenia granic działek ewidencyjnych w obrebie ewidencyjnym 7-Stany, jednostka ewidencyjna Bojanów](#)  1.71 MB

Podmiot publikujący

Starostwo Powiatowe w Stalowej Woli

Wytworzył	Artur Gierak - Zastępca Naczelnika Wydziału Geodezji i Gospodarki Nieruchomościami	2021-04-23	
Publikujący	Artur Gierak - Z-ca Naczelnika Wydziału GN	2021-04-23 14:27	
Modyfikacja	Artur Gierak - Z-ca Naczelnika Wydziału GN	2021-04-23 14:28	

[Rejestr zmian](#)

[XML](#)



[Informacja o czynnościach ustalenia granic działek ewidencyjnych w obrebie ewidencyjnym 1-Cisów Las, jednostka ewidencyjna Bojanów](#)

Załączniki:

[Informacja o czynnościach ustalenia granic działek ewidencyjnych w obrebie ewidencyjnym 1-Cisów Las, jednostka ewidencyjna Bojanów](#)  507.39 KB

Podmiot publikujący

Starostwo Powiatowe w Stalowej Woli

Wytworzył	Artur Gierak - Zastępca Naczelnika Wydziału Geodezji i Gospodarki Nieruchomościami	2021-04-23	
Publikujący	Artur Gierak - Z-ca Naczelnika Wydziału GN	2021-04-23 14:28	
Modyfikacja	Artur Gierak - Z-ca Naczelnika Wydziału GN	2021-04-23 14:29	


[Rejestr zmian](#)

[XML](#)

[Informacja o czynnościach ustalenia granic działek ewidencyjnych w obrebie ewidencyjnym 4-Gwoździec, jednostka ewidencyjna Bojanów](#)



Załączniki:

[Informacja o czynnościach ustalenia granic działek ewidencyjnych w obrębie ewidencyjnym 4-Gwoździec, jednostka ewidencyjna Bojanów](#)

 1.30 MB

Podmiot publikujący

Starostwo Powiatowe w Stalowej Woli


Wytworzył	Artur Gierak - Zastępca Naczelnika Wydziału Geodezji i Gospodarki Nieruchomościami	2021-04-23	
Publikujący	Artur Gierak - Z-ca Naczelnika Wydziału GN	2021-04-23 14:30	
Modyfikacja	Artur Gierak - Z-ca Naczelnika Wydziału GN	2021-04-23 14:31	

[Rejestr zmian XML](#)

[Informacja o czynnościach ustalenia granic działki nr 523 z działką nr 521/3 w obrębie 0007-Pilchów, jednostka ewidencyjna Zaleszany](#)



Załączniki:

[Informacja o czynnościach ustalenia granic działki nr 523 z działką nr 521/3 w obrębie 0007-Pilchów, jednostka ewidencyjna Zaleszany](#)

 438.85 KB

Podmiot publikujący

Starostwo Powiatowe w Stalowej Woli


Wytworzył	Artur Gierak - Zastępca Naczelnika Wydziału Geodezji i Gospodarki Nieruchomościami	2021-04-08	
Publikujący	Artur Gierak - Z-ca Naczelnika Wydziału GN	2021-04-08 13:18	
Modyfikacja	Artur Gierak - Z-ca Naczelnika Wydziału GN	2021-04-08 13:19	

[Rejestr zmian XML](#)

[Informacja o czynnościach ustalenia granic działki ewid. nr 30 z działkami nr 1850/1, 23, 24, 31, 32, 33 w obrębie 0002-Rozwadów, jednostka ewidencyjna Stalowa Wola](#)



Załączniki:

[Informacja o czynnościach ustalenia granic działki ewid. nr 30 z działkami nr 1850/1, 23, 24, 31, 32, 33 w obrębie 0002-Rozwadów, jednostka ewidencyjna Stalowa Wola](#)

 511.61 KB

Podmiot publikujący

Starostwo Powiatowe w Stalowej Woli

Wytworzył	Artur Gierak - Zastępca Naczelnika Wydziału Geodezji i Gospodarki Nieruchomościami	2021-04-08	
Publikujący	Artur Gierak - Z-ca Naczelnika Wydziału GN	2021-04-08 13:30	
Modyfikacja	Artur Gierak - Z-ca Naczelnika Wydziału GN	2021-04-08 13:30	

[Rejestr zmian XML](#)

[Informacja o czynnościach ustalenia granic działki ewid. nr 150 z działką ewid. nr 153/2 w obrębie 0002-Laski, jednostka ewidencyjna Bojanów](#)



Załączniki:

[Informacja o czynnościach ustalenia granic działki ewid. nr 150 z działką ewid. nr 153/2 w obrębie 0002-Laski, jednostka ewidencyjna Bojanów](#)

 449.75 KB

Podmiot publikujący

Starostwo Powiatowe w Stalowej Woli



Wytworzył	Artur Gierak - Zastępca Naczelnika Wydziału Geodezji i Gospodarki Nieruchomościami	2021-04-08	
Publikujący	Artur Gierak - Z-ca Naczelnika Wydziału GN	2021-04-08 12:59	
Modyfikacja	Artur Gierak - Z-ca Naczelnika Wydziału GN	2021-04-08 13:00	

[Rejestr zmian XML](#)

[Informacja o czynnościach ustalenia granic działki nr 524 z działką nr 522/3 w obrębie 0007-Pilchów, jednostka ewidencyjna Zaleszany](#)

Załączniki:

[Informacja o czynnościach ustalenia granic działki nr 524 z działką nr 522/3 w obrębie 0007-Pilchów, jednostka ewidencyjna Zaleszany](#)  438.27 KB



Podmiot publikujący	Starostwo Powiatowe w Stalowej Woli		
Wytworzył	Artur Gierak - Zastępca Naczelnika Wydziału Geodezji i Gospodarki Nieruchomościami	2021-04-08	
Publikujący	Artur Gierak - Z-ca Naczelnika Wydziału GN	2021-04-08 13:12	
Modyfikacja	Artur Gierak - Z-ca Naczelnika Wydziału GN	2021-04-08 13:13	

[Rejestr zmian XML](#)

[Informacja o czynnościach ustalenia granic działki nr 3655 z działkami nr 3659 i nr 3680 w obrębie 0001-Zaklików, jednostka ewidencyjna Zaklików](#)

Załączniki:

[Informacja o czynnościach ustalenia granic działki nr 3655 z działkami nr 3659 i nr 3680 w obrębie 0001-Zaklików, jednostka ewidencyjna Zaklików](#)  495.42 KB



Podmiot publikujący	Starostwo Powiatowe w Stalowej Woli		
Wytworzył	Artur Gierak - Zastępca Naczelnika Wydziału Geodezji i Gospodarki Nieruchomościami	2021-04-02	
Publikujący	Artur Gierak - Z-ca Naczelnika Wydziału GN	2021-04-02 09:01	
Modyfikacja	Artur Gierak - Z-ca Naczelnika Wydziału GN	2021-04-02 09:02	

[Rejestr zmian XML](#)

[Informacja o czynnościach ustalenia granic działki nr 905/1 z działką nr 747 w obrębie 0011-Witkowie, jednostka ewidencyjna Radomyśl nad Sanem](#)

Załączniki:

[Informacja o czynnościach ustalenia granic działki nr 905/1 z działką nr 747 w obrębie 0011-Witkowie, jednostka ewidencyjna Radomyśl nad Sanem](#)  424.11 KB

Podmiot publikujący	Starostwo Powiatowe w Stalowej Woli		
Wytworzył	Artur Gierak - Zastępca Naczelnika Wydziału Geodezji i Gospodarki Nieruchomościami	2021-03-19	
Publikujący	Artur Gierak - Z-ca Naczelnika Wydziału GN	2021-03-19 12:44	
Modyfikacja	Artur Gierak - Z-ca Naczelnika Wydziału GN	2021-03-19 12:45	

[Rejestr zmian XML](#)



[Informacja o czynnościach ustalenia granic działek nr: 664, 666, 1198, 673 w obrębie 0008-Przyszów, jednostka ewidencyjna Bojanów](#)

Załączniki:

[Informacja o czynnościach ustalenia granic działek nr: 664, 666, 1198, 673 w obrębie 0008-Przyszów, jednostka ewidencyjna Bojanów](#)  446.39 KB

Podmiot publikujący

Starostwo Powiatowe w Stalowej Woli

Wytworzył	Artur Gierak - Zastępca Naczelnika Wydziału Geodezji i Gospodarki Nieruchomościami	2021-03-19	
Publikujący	Artur Gierak - Z-ca Naczelnika Wydziału GN	2021-03-19 12:53	
Modyfikacja	Artur Gierak - Z-ca Naczelnika Wydziału GN	2021-03-19 12:55	

[Rejestr zmian](#)

[XML](#)



[Informacja o czynnościach ustalenia granic działki nr 2863 w obrębie ewidencyjnym 0005-Pysznica, jednostka ewidencyjna Pysznica](#)

Załączniki:

[Informacja o czynnościach ustalenia granic działki nr 2863 w obrębie ewidencyjnym 0005-Pysznica, jednostka ewidencyjna Pysznica](#)  520.26 KB

Podmiot publikujący

Starostwo Powiatowe w Stalowej Woli

Wytworzył	Artur Gierak - Zastępca Naczelnika Wydziału Geodezji i Gospodarki Nieruchomościami	2021-03-18	
Publikujący	Artur Gierak - Z-ca Naczelnika Wydziału GN	2021-03-18 11:21	
Modyfikacja	Artur Gierak - Z-ca Naczelnika Wydziału GN	2021-03-18 11:24	

[Rejestr zmian](#)

rozwiń archiwum

zwiń archiwum

[Przejdź do archiwum](#)