

submit

[1](#) [2](#) [3](#) ... [28](#)

[XML](#)



[Informacja o czynnościach ustalenia granic działki nr 400/1, 400/3, 314/1, 402/1, położonej w obrębie ewid. nr 0005-Pysznicza, jednostka ewidencyjna Pysznicza.](#)

Załączniki:

[Informacja o czynnościach ustalenia granic](#)  379.30 KB

Podmiot publikujący

Starostwo Powiatowe w Stalowej Woli

Wytworzył	Dawid Krasoń	2024-05-20	 
Publikujący	Dawid Krasoń - Gospodarka nieruchomościami skarbu państw	2024-05-20 12:07	
Modyfikacja	Dawid Krasoń - Gospodarka nieruchomościami skarbu państw	2024-05-20 12:08	

[Rejestr zmian](#)

[XML](#)



[Informacja o czynnościach ustalenia granicy działki nr 497 z działkami nr: 496, 499/2, 498 w obr. 0006-Irena, jedn. ewid. Zaklików](#)

Załączniki:

[Informacja o czynnościach ustalenia granicy działki nr 497 z działkami nr: 496, 499/2, 498 w obr. 0006-Irena, jedn. ewid. Zaklików](#)  205.87 KB

Podmiot publikujący

Starostwo Powiatowe w Stalowej Woli

Wytworzył	Artur Gierak - Zastępca Naczelnika Wydziału Geodezji i Gospodarki Nieruchomościami	2024-05-15	 
Publikujący	Artur Gierak - Z-ca Naczelnika Wydziału GN	2024-05-15 14:45	
Modyfikacja	Artur Gierak - Z-ca Naczelnika Wydziału GN	2024-05-15 14:47	

[Rejestr zmian](#)

[XML](#)

[Zawiadomienie o zamiarze wszczęcia postępowania o udostępnienie dz. 2164_4 obr. Przyszów](#)



Zawiadomienie o zamiarze wszczęcia postępowania o udostępnienie dz. 2164_4 obr. Przyszów

Załączniki:

[Zawiadomienie o zamiarze wszczęcia postępowania o udostępnienie dz. 2164_4 obr. Przyszów](#)  320.51 KB

Podmiot publikujący

Starostwo Powiatowe w Stalowej Woli

Wytworzył	Dawid Krasoń	2024-05-13	 
Publikujący	Dawid Krasoń - Gospodarka nieruchomościami skarbu państw	2024-05-13 12:50	
Modyfikacja	Dawid Krasoń - Gospodarka nieruchomościami skarbu państw	2024-05-13 12:50	

[Rejestr zmian](#)

[XML](#)

[Zawiadomienie o zamiarze wszczęcia postępowania o udostępnienie dz. 2164_3 obr. Przyszów](#)

Zawiadomienie o zamiarze wszczęcia postępowania o udostępnienie dz. 2164_3 obr. Przyszów

Załączniki:

[Zawiadomienie o zamiarze wszczęcia postępowania o udostępnienie dz. 2164_3 obr. Przyszów](#)  320.52 KB

Podmiot publikujący

Starostwo Powiatowe w Stalowej Woli

Wytworzył	Dawid Krasoń	2024-05-13	 
Publikujący	Dawid Krasoń - Gospodarka nieruchomościami skarbu państw	2024-05-13 12:51	
Modyfikacja	Dawid Krasoń - Gospodarka nieruchomościami skarbu państw	2024-05-13 12:51	

[Rejestr zmian](#)

[XML](#)

[Zawiadomienie o zamiarze wszczęcia postępowania o udostępnienie dz. 2122_1 oraz 2122_2 obr. Przyszów](#)

Zawiadomienie o zamiarze wszczęcia postępowania o udostępnienie dz. 2122_1 oraz 2122_2 obr. Przyszów

Załączniki:

[Zawiadomienie o zamiarze wszczęcia postępowania o udostępnienie dz. 2122_1 oraz 2122_2 obr. Przyszów](#)  320.29 KB

Podmiot publikujący

Starostwo Powiatowe w Stalowej Woli

Wytworzył	Dawid Krasoń	2024-05-13	 
Publikujący	Dawid Krasoń - Gospodarka nieruchomościami skarbu państw	2024-05-13 12:47	
Modyfikacja	Dawid Krasoń - Gospodarka nieruchomościami skarbu państw	2024-05-13 12:47	

[Rejestr zmian](#)

[XML](#)

[Zawiadomienie o zamiarze wszczęcia postępowania o udostępnienie dz. 2123 obr. Przyszów](#)



Zawiadomienie o zamiarze wszczęcia postępowania o udostępnienie dz. 2123 obr. Przyszów

Załączniki:

[Zawiadomienie o zamiarze wszczęcia postępowania o udostępnienie dz. 2123 obr. Przyszów](#)  320.46 KB

Podmiot publikujący

Starostwo Powiatowe w Stalowej Woli


Wytworzył	Dawid Krasoń	2024-05-13	 
Publikujący	Dawid Krasoń - Gospodarka nieruchomościami skarbu państw	2024-05-13 12:48	
Modyfikacja	Dawid Krasoń - Gospodarka nieruchomościami skarbu państw	2024-05-13 12:48	

[Rejestr zmian](#)

[XML](#)



[Informacja o czynnościach ustalenia granic działek nr: 905, 916/1, 916/2 w obrębie ewidencyjnym 0001-Zaklików, jednostka ewidencyjna Zaklików-miasto](#)

Załączniki:

[Informacja o czynnościach ustalenia granic działek nr: 905, 916/1, 916/2 w obrębie ewidencyjnym 0001-Zaklików, jednostka ewidencyjna Zaklików-miasto](#)  205.83 KB

Podmiot publikujący

Starostwo Powiatowe w Stalowej Woli

Wytworzył	Artur Gierak - Zastępca Naczelnika Wydziału Geodezji i Gospodarki Nieruchomościami	2024-05-13	 
Publikujący	Artur Gierak - Z-ca Naczelnika Wydziału GN	2024-05-13 10:22	
Modyfikacja	Artur Gierak - Z-ca Naczelnika Wydziału GN	2024-05-13 10:22	

[Rejestr zmian](#)

[XML](#)

[Informacja o czynnościach ustalenia granic działki nr 82 w obrębie 0008-Józefów, jednostka ewidencyjna Zaklików - obszar wiejski](#)

Załączniki:

[Informacja o czynnościach ustalenia granic działki nr 82 w obrębie 0008-Józefów, jednostka ewidencyjna Zaklików - obszar wiejski](#)  376.31 KB

Podmiot publikujący

Starostwo Powiatowe w Stalowej Woli

Wytworzył	Artur Gierak - Zastępca Naczelnika Wydziału Geodezji i Gospodarki Nieruchomościami	2024-05-07	
Publikujący	Artur Gierak - Z-ca Naczelnika Wydziału GN	2024-05-07 09:07	
Modyfikacja	Artur Gierak - Z-ca Naczelnika Wydziału GN	2024-05-07 09:09	

[Rejestr zmian](#)

[XML](#)

[Informacja o czynnościach ustalenia granic działki nr 1234 w obr. Rzeczyca Długa, jednostka ewidencyjna Radomyśl nad Sanem](#)

Załączniki:

[Informacja o czynnościach ustalenia granic działki nr 1234 w obr. Rzeczyca Długa, jednostka ewidencyjna Radomyśl nad Sanem](#) 376.33 KB

Podmiot publikujący

Starostwo Powiatowe w Stalowej Woli

Wytworzył	Artur Gierak - Zastępca Naczelnika Wydziału Geodezji i Gospodarki Nieruchomościami	2024-05-07	
Publikujący	Artur Gierak - Z-ca Naczelnika Wydziału GN	2024-05-07 09:15	
Modyfikacja	Artur Gierak - Z-ca Naczelnika Wydziału GN	2024-05-07 09:15	

[Rejestr zmian](#)

[XML](#)

[Zapytanie ofertowe GN.683.60.2024.DK](#)

Zapytanie ofertowe GN.683.60.2024.DK

Załączniki:

[Zapytanie ofertowe GN.683.60.2024.DK](#) 804.15 KB

Podmiot publikujący

Starostwo Powiatowe w Stalowej Woli

Wytworzył	Dawid Krasoń	2024-05-06	
Publikujący	Dawid Krasoń - Gospodarka nieruchomościami skarbu państw	2024-05-06 09:36	
Modyfikacja	Dawid Krasoń - Gospodarka nieruchomościami skarbu państw	2024-05-06 09:36	

[Rejestr zmian](#)

[XML](#)

[Informacja o możliwości uzyskania dotacji z budżetu Powiatu Stalowowolskiego na rok 2024 przez Spółki Wodne działające i zarejestrowane na terenie Powiatu Stalowowolskiego](#)

Na podstawie § 9. Uchwały Rady Powiatu Stalowowolskiego Nr LVI/412/2024 z dnia 8 stycznia 2024r. w sprawie zasad udzielania dotacji celowej z budżetu Powiatu Stalowowolskiego spółkom wodnym, trybu postępowania w sprawie udzielania dotacji sposobu jej rozliczania (Dziennik Urzędowy Województwa Podkarpackiego z dnia 10 stycznia 2024r. poz. 262) Zarząd Powiatu Stalowowolskiego podaje do publicznej wiadomości informacje o możliwości uzyskania dotacji z budżetu Powiatu Stalowowolskiego na rok 2024 przez Spółki Wodne działające i zarejestrowane na terenie Powiatu Stalowowolskiego. Udzielona dotacja stanowi 85% całkowitych kosztów realizacji zadania, nie więcej niż 10 000 zł.

Wnioski należy składać do siedziby Starostwa Powiatowego w Stalowej Woli, ul. Podleśna 15, w terminie do 30 maja 2024 roku.

Załączniki:

[INFORMACJA](#) 2.90 MB

Podmiot publikujący Starostwo Powiatowe w Stalowej Woli

Wytworzył	Justyna Koper-Kędra	2024-05-02	
Publikujący	Justyna Koper-Kędra	2024-05-02 14:05	
Modyfikacja	Justyna Koper-Kędra	2024-05-02 14:06	

[Rejestr zmian](#)

Ogłoszenia i informacje

[XML](#)



[Informacja o czynnościach ustalenia granic działki nr 671/1 i 670, położonej w obrębie ewid. nr 0011- Witkowice, jednostka ewidencyjna Radomyśl nad Sanem.](#)

Załączniki:

[Informacja o czynnościach ustalenia granic](#)  377.44 KB

Podmiot publikujący

Starostwo Powiatowe w Stalowej Woli

Wytworzył	Dawid Krasoń	2024-04-30	 
Publikujący	Dawid Krasoń - Gospodarka nieruchomościami skarbu państw	2024-04-30 11:11	
Modyfikacja	Dawid Krasoń - Gospodarka nieruchomościami skarbu państw	2024-04-30 11:11	

[Rejestr zmian](#)

[XML](#)

[Ogłoszenie o wydaniu decyzji ograniczającej korzystanie z działki 582 obr. Korabina](#)



Ogłoszenie o wydaniu decyzji ograniczającej korzystanie z działki 582 obr. Korabina

Załączniki:

[Ogłoszenie o wydaniu decyzji ograniczającej korzystanie z działki 582 obr. Korabina](#)  214.44 KB

Podmiot publikujący

Starostwo Powiatowe w Stalowej Woli

Wytworzył	Dawid Krasoń	2024-04-24	 
Publikujący	Dawid Krasoń - Gospodarka nieruchomościami skarbu państw	2024-04-24 11:36	
Modyfikacja	Dawid Krasoń - Gospodarka nieruchomościami skarbu państw	2024-04-24 11:36	

[Rejestr zmian](#)

[XML](#)

[Zawiadomienie o wszczęciu postępowania odszkodowawczego za dz.1241_1 obr. Charzewice](#)



Zawiadomienie o wszczęciu postępowania odszkodowawczego za dz.1241_1 obr. Charzewice

Załączniki:

[Zawiadomienie o wszczęciu postępowania odszkodowawczego za dz.1241_1 obr. Charzewice](#)  329.52 KB

Podmiot publikujący

Starostwo Powiatowe w Stalowej Woli

Wytworzył	Dawid Krasoń	2024-04-23	 
Publikujący	Dawid Krasoń - Gospodarka nieruchomościami skarbu państw	2024-04-23 10:27	
Modyfikacja	Dawid Krasoń - Gospodarka nieruchomościami skarbu państw	2024-04-23 10:27	

[Rejestr zmian](#)

[XML](#)



[Informacja o czynnościach ustalenia granic działki nr 237 z działkami nr: 142, 143, 144, 232, 240, 267 w obr. 0014-Łysaków, jedn. ewid. Zaklików](#)

Załączniki:

[Informacja o czynnościach ustalenia granic działki nr 237 z działkami nr: 142, 143, 144, 232, 240, 267 w obr. 0014-Łysaków, jedn. ewid. Zaklików](#)  211.92 KB

Podmiot publikujący

Starostwo Powiatowe w Stalowej Woli

Wytworzył	Artur Gierak - Zastępca Naczelnika Wydziału Geodezji i Gospodarki Nieruchomościami	2024-04-18	 
Publikujący	Artur Gierak - Z-ca Naczelnika Wydziału GN	2024-04-18 13:05	
Modyfikacja	Artur Gierak - Z-ca Naczelnika Wydziału GN	2024-04-18 13:05	

[Rejestr zmian](#)



Ogłoszenia i informacje

[XML](#)

[Informacja o czynnościach ustalenia granic działki nr 11 z działkami nr: 10, 12, 15, 502 w obr. 0007-Janiki, jedn. ewid. Zaklików](#)

Załączniki:

[Informacja o czynnościach ustalenia granic działki nr 11 z działkami nr: 10, 12, 15, 502 w obr. 0007-Janiki, jedn. ewid. Zaklików](#)  386.21 KB

Podmiot publikujący	Starostwo Powiatowe w Stalowej Woli		
Wytworzył	Artur Gierak - Zastępca Naczelnika Wydziału Geodezji i Gospodarki Nieruchomościami	2024-04-18	
Publikujący	Artur Gierak - Z-ca Naczelnika Wydziału GN	2024-04-18 13:09	
Modyfikacja	Artur Gierak - Z-ca Naczelnika Wydziału GN	2024-04-18 13:09	



[Rejestr zmian](#)

[XML](#)

[Informacja o czynnościach ustalenia granic działki nr 736 z działkami nr: 390, 735, 737, 947 w obr. 0014-Łysaków, jedn. ewid. Zaklików](#)

Załączniki:

[Informacja o czynnościach ustalenia granic działki nr 736 z działkami nr: 390, 735, 737, 947 w obr. 0014-Łysaków, jedn. ewid. Zaklików](#)  386.11 KB


Podmiot publikujący	Starostwo Powiatowe w Stalowej Woli		
Wytworzył	Artur Gierak - Zastępca Naczelnika Wydziału Geodezji i Gospodarki Nieruchomościami	2024-04-18	
Publikujący	Artur Gierak - Z-ca Naczelnika Wydziału GN	2024-04-18 13:07	
Modyfikacja	Artur Gierak - Z-ca Naczelnika Wydziału GN	2024-04-18 13:07	



[Rejestr zmian](#)

[XML](#)

[Zawiadomienie o wszczęciu postępowania odszkodowawczego za dz.1323_255 obr. 3 Centrum](#)
Zawiadomienie o wszczęciu postępowania odszkodowawczego za dz.1323_255 obr. 3 Centrum

Załączniki:

[Zawiadomienie o wszczęciu postępowania odszkodowawczego za dz.1323_255 obr. 3 Centrum](#)  326.74 KB

Podmiot publikujący	Starostwo Powiatowe w Stalowej Woli		
Wytworzył	Dawid Krasoń	2024-04-17	
Publikujący	Dawid Krasoń - Gospodarka nieruchomościami skarbu państw	2024-04-17 11:43	
Modyfikacja	Dawid Krasoń - Gospodarka nieruchomościami skarbu państw	2024-04-17 11:43	



[Rejestr zmian](#)

[XML](#)

[Zawiadomienie o wszczęciu postępowania odszkodowawczego za dz.3213_1 obr. 3 Centrum](#)
Zawiadomienie o wszczęciu postępowania odszkodowawczego za dz.3213_1 obr. 3 Centrum

Załączniki:

[Zawiadomienie o wszczęciu postępowania odszkodowawczego za dz.3213_1 obr. 3 Centrum](#)  326.99 KB

Podmiot publikujący	Starostwo Powiatowe w Stalowej Woli		
Wytworzył	Dawid Krasoń	2024-04-17	
Publikujący	Dawid Krasoń - Gospodarka nieruchomościami skarbu państw	2024-04-17 11:51	
Modyfikacja	Dawid Krasoń - Gospodarka nieruchomościami skarbu państw	2024-04-17 11:51	

[Rejestr zmian](#)

[XML](#)

[Zawiadomienie o wszczęciu postępowania odszkodowawczego za dz.2746_4 obr. 3 Centrum](#)

Zawiadomienie o wszczęciu postępowania odszkodowawczego za dz.2746_4 obr. 3 Centrum

Załączniki:

[Zawiadomienie o wszczęciu postępowania odszkodowawczego za dz.2746_4 obr. 3 Centrum](#)  322.96 KB

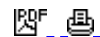
Podmiot publikujący

Starostwo Powiatowe w Stalowej Woli

Wytworzył Dawid Krasoń 2024-04-17

Publikujący Dawid Krasoń - Gospodarka nieruchomościami skarbu państw 2024-04-17 09:02

Modyfikacja Dawid Krasoń - Gospodarka nieruchomościami skarbu państw 2024-04-17 09:02



[Rejestr zmian](#)

[XML](#)

[Zawiadomienie o wszczęciu postępowania odszkodowawczego za dz.3212_1 obr. 3 Centrum](#)

Zawiadomienie o wszczęciu postępowania odszkodowawczego za dz.3212_1 obr. 3 Centrum

Załączniki:

[Zawiadomienie o wszczęciu postępowania odszkodowawczego za dz.3212_1 obr. 3 Centrum](#)  327.09 KB


Podmiot publikujący

Starostwo Powiatowe w Stalowej Woli

Wytworzył Dawid Krasoń 2024-04-17

Publikujący Dawid Krasoń - Gospodarka nieruchomościami skarbu państw 2024-04-17 11:54

Modyfikacja Dawid Krasoń - Gospodarka nieruchomościami skarbu państw 2024-04-17 11:54



[Rejestr zmian](#)

[XML](#)

[Zawiadomienie o wszczęciu postępowania odszkodowawczego za dz.1323_247 obr. 3 Centrum](#)

Zawiadomienie o wszczęciu postępowania odszkodowawczego za dz.1323_247 obr. 3 Centrum

Załączniki:

[Zawiadomienie o wszczęciu postępowania odszkodowawczego za dz.1323_247 obr. 3 Centrum](#)  326.71 KB


Podmiot publikujący

Starostwo Powiatowe w Stalowej Woli

Wytworzył Dawid Krasoń 2024-04-17

Publikujący Dawid Krasoń - Gospodarka nieruchomościami skarbu państw 2024-04-17 11:50

Modyfikacja Dawid Krasoń - Gospodarka nieruchomościami skarbu państw 2024-04-17 11:50



[Rejestr zmian](#)

[XML](#)

[Zawiadomienie o wszczęciu postępowania odszkodowawczego za dz.1323_245 obr. 3 Centrum](#)

Zawiadomienie o wszczęciu postępowania odszkodowawczego za dz.1323_245 obr. 3 Centrum



Załączniki:

[Zawiadomienie o wszczęciu postępowania odszkodowawczego za dz.1323_245 obr. 3 Centrum](#)  326.75 KB

więcej

Podmiot publikujący

Starostwo Powiatowe w Stalowej Woli

Wytworzył	Dawid Krasoń	2024-04-17	 
Publikujący	Dawid Krasoń - Gospodarka nieruchomościami skarbu państw	2024-04-17 11:48	
Modyfikacja	Dawid Krasoń - Gospodarka nieruchomościami skarbu państw	2024-04-17 11:48	

[Rejestr zmian](#)

[XML](#)



[Informacja o czynnościach ustalenia granic działki nr 3271, położonej w obrębie ewid. nr 0001- Zaklików, jednostka ewidencyjna Zaklików- miasto.](#)

Załączniki:

[Informacja o czynnościach ustalenia granic](#)  377.67 KB

Podmiot publikujący

Starostwo Powiatowe w Stalowej Woli

Wytworzył	Dawid Krasoń	2024-04-15	 
Publikujący	Dawid Krasoń - Gospodarka nieruchomościami skarbu państw	2024-04-15 11:50	
Modyfikacja	Dawid Krasoń - Gospodarka nieruchomościami skarbu państw	2024-04-15 11:50	

[Rejestr zmian](#)

[XML](#)

[Ogłoszenie o zamiarze wszczęcia postępowania wyłączeniowego dz. 2802 obr. Zaklikó](#)



Ogłoszenie o zamiarze wszczęcia postępowania wyłączeniowego dz. 2802 obr. Zaklikó

Załączniki:

[Ogłoszenie o zamiarze wszczęcia postępowania wyłączeniowego dz. 2802 obr. Zaklików](#)  316.88 KB

Podmiot publikujący

Starostwo Powiatowe w Stalowej Woli

Wytworzył	Dawid Krasoń	2024-04-12	 
Publikujący	Dawid Krasoń - Gospodarka nieruchomościami skarbu państw	2024-04-12 09:29	
Modyfikacja	Dawid Krasoń - Gospodarka nieruchomościami skarbu państw	2024-04-12 09:29	


[Rejestr zmian](#)

[XML](#)

[Ogłoszenie o wydaniu decyzji ograniczającej korzystania z działki 1689 obr. 1 Charzewice](#)



Ogłoszenie o wydaniu decyzji ograniczającej korzystania z działki 1689 obr. 1 Charzewice

Załączniki:

[Ogłoszenie o wydaniu decyzji ograniczającej korzystania z działki 1689 obr. 1 Charzewice](#)  214.76 KB

Podmiot publikujący

Starostwo Powiatowe w Stalowej Woli

Wytworzył	Dawid Krasoń	2024-04-10	 
Publikujący	Dawid Krasoń - Gospodarka nieruchomościami skarbu państw	2024-04-10 12:48	
Modyfikacja	Dawid Krasoń - Gospodarka nieruchomościami skarbu państw	2024-04-10 12:48	

[Rejestr zmian](#)

[XML](#)

[Zawiadomienie o wszczęciu postępowania o ograniczeniu korzystania z działki 582 obr. Korabina](#)



Zawiadomienie o wszczęciu postępowania o ograniczeniu korzystania z działki 582 obr. Korabina

Załączniki:

[Zawiadomienie o wszczęciu postępowania o ograniczeniu korzystania z działki 582 obr. Korabina](#)  318.98 KB

Podmiot publikujący

Starostwo Powiatowe w Stalowej Woli

Wytworzył	Dawid Krasoń	2024-04-05	 
Publikujący	Dawid Krasoń - Gospodarka nieruchomościami skarbu państw	2024-04-05 12:12	
Modyfikacja	Dawid Krasoń - Gospodarka nieruchomościami skarbu państw	2024-04-05 12:12	

[Rejestr zmian](#)

[XML](#)

[Ogłoszenie o wydaniu decyzji ograniczającej korzystanie z działek 443 oraz 478 obr. Antoniów](#)



Ogłoszenie o wydaniu decyzji ograniczającej korzystanie z działek 443 oraz 478 obr. Antoniów

Załączniki:

[Ogłoszenie o wydaniu decyzji ograniczającej korzystanie z działek 443 oraz 478 obr. Antoniów](#)  214.83 KB

Podmiot publikujący

Starostwo Powiatowe w Stalowej Woli

Wytworzył	Dawid Krasoń	2024-04-05	 
Publikujący	Dawid Krasoń - Gospodarka nieruchomościami skarbu państw	2024-04-05 12:13	
Modyfikacja	Dawid Krasoń - Gospodarka nieruchomościami skarbu państw	2024-04-05 12:13	

[Rejestr zmian](#)

[XML](#)



[Informacja o czynnościach ustalenia granic działki nr 799 z działkami nr: 789, 798, 800, 814 w obr. 0008-Bojanów, jednostka ewidencyjna Bojanów](#)

Załączniki:

[Informacja o czynnościach ustalenia granic działki nr 799 z działkami nr: 789, 798, 800, 814 w obr. 0008-Bojanów, jednostka ewidencyjna Bojanów](#)  206.74 KB

Podmiot publikujący

Starostwo Powiatowe w Stalowej Woli

Wytworzył	Artur Gierak - Zastępca Naczelnika Wydziału Geodezji i Gospodarki Nieruchomościami	2024-04-03	 
Publikujący	Artur Gierak - Z-ca Naczelnika Wydziału GN	2024-04-03 09:36	
Modyfikacja	Artur Gierak - Z-ca Naczelnika Wydziału GN	2024-04-03 09:36	

[Rejestr zmian](#)

[XML](#)

[Zawiadomienie o wszczęciu postępowania o ograniczeniu korzystania z działek 443 oraz 478 obr. Antoniów](#)



Zawiadomienie o wszczęciu postępowania o ograniczeniu korzystania z działek 443 oraz 478 obr. Antoniów

Załączniki:

[Zawiadomienie o wszczęciu postępowania o ograniczeniu korzystania z działek 443 oraz 478 obr. Antoniów](#)  0.00 KB

Podmiot publikujący

Starostwo Powiatowe w Stalowej Woli

Wytworzył	Dawid Krasoń	2024-03-21	 
Publikujący	Dawid Krasoń - Gospodarka nieruchomościami skarbu państw	2024-03-21 15:09	
Modyfikacja	Dawid Krasoń - Gospodarka nieruchomościami skarbu państw	2024-03-21 15:10	

[Rejestr zmian](#)

[rozwiń archiwum](#)

[zwiń archiwum](#)

[Przejdź do archiwum](#)