

submit

1 2 ... 28

[XML](#)

[Ogłoszenie o wydaniu decyzji odszkodowawczej za działkę 1078 obr. Rzeczyca Długa](#)

Ogłoszenie o wydaniu decyzji odszkodowawczej za działkę 1078 obr. Rzeczyca Długa

Załączniki:

[Ogłoszenie o wydaniu decyzji odszkodowawczej za działkę 1078 obr. Rzeczyca Długa](#)  291.79 KB

Podmiot publikujący

Starostwo Powiatowe w Stalowej Woli

Wytworzył	Dawid Krasoń	2024-07-19	 
Publikujący	Dawid Krasoń - Gospodarka nieruchomościami skarbu państ	2024-07-19 11:55	
Modyfikacja	Dawid Krasoń - Gospodarka nieruchomościami skarbu państ	2024-07-19 11:55	

[Rejestr zmian](#)

[XML](#)

[Ogłoszenie o wydaniu decyzji odszkodowawczej za działkę 3212_1 obr. 3 Centrum](#)

Ogłoszenie o wydaniu decyzji odszkodowawczej za działkę 3212_1 obr. 3 Centrum

Załączniki:

[Ogłoszenie o wydaniu decyzji odszkodowawczej za działkę 3212_1 obr. 3 Centrum](#)  290.94 KB

Podmiot publikujący

Starostwo Powiatowe w Stalowej Woli

Wytworzył	Dawid Krasoń	2024-07-18	 
Publikujący	Dawid Krasoń - Gospodarka nieruchomościami skarbu państ	2024-07-18 10:53	
Modyfikacja	Dawid Krasoń - Gospodarka nieruchomościami skarbu państ	2024-07-18 10:52	

[Rejestr zmian](#)

[XML](#)

[Decyzja GN.683.127.2023.DK](#)

Decyzja GN.683.127.2023.DK

Załączniki:

[Decyzja GN.683.127.2023.DK](#)  373.00 KB

Podmiot publikujący

Starostwo Powiatowe w Stalowej Woli

Wytworzył	Dawid Krasoń	2024-07-18	 
Publikujący	Dawid Krasoń - Gospodarka nieruchomościami skarbu państ	2024-07-18 10:54	
Modyfikacja	Dawid Krasoń - Gospodarka nieruchomościami skarbu państ	2024-07-18 10:53	

[Rejestr zmian](#)

[XML](#)

[Ogłoszenie o wydaniu decyzji odszkodowawczej za działkę 1323_247 obr. 3 Centrum](#)

Ogłoszenie o wydaniu decyzji odszkodowawczej za działkę 1323_247 obr. 3 Centrum

Załączniki:

[Ogłoszenie o wydaniu decyzji odszkodowawczej za działkę 1323_247 obr. 3 Centrum](#)  290.79 KB

Podmiot publikujący

Starostwo Powiatowe w Stalowej Woli

Wytworzył Dawid Krasoń 2024-07-17
Publikujący Dawid Krasoń - Gospodarka nieruchomościami skarbu państ 2024-07-17 09:08
Modyfikacja Dawid Krasoń - Gospodarka nieruchomościami skarbu państ 2024-07-17 09:08




[Rejestr zmian](#)

[XML](#)

[Decyzja GN.683.123.2023.DK](#)

Decyzja GN.683.123.2023.DK

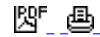
Załączniki:

[Decyzja GN.683.123.2023.DK](#)  380.17 KB

Podmiot publikujący

Starostwo Powiatowe w Stalowej Woli

Wytworzył Dawid Krasoń 2024-07-17
Publikujący Dawid Krasoń - Gospodarka nieruchomościami skarbu państ 2024-07-17 09:09
Modyfikacja Dawid Krasoń - Gospodarka nieruchomościami skarbu państ 2024-07-17 09:09



[Rejestr zmian](#)

[XML](#)

[Ogłoszenie o wydaniu decyzji odszkodowawczej za działkę 3213_1 obr. 3 Centrum](#)

Ogłoszenie o wydaniu decyzji odszkodowawczej za działkę 3213_1 obr. 3 Centrum

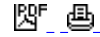
Załączniki:

[Ogłoszenie o wydaniu decyzji odszkodowawczej za działkę 3213_1 obr. 3 Centrum](#)  289.64 KB

Podmiot publikujący

Starostwo Powiatowe w Stalowej Woli

Wytworzył Dawid Krasoń 2024-07-16
Publikujący Dawid Krasoń - Gospodarka nieruchomościami skarbu państ 2024-07-16 11:03
Modyfikacja Dawid Krasoń - Gospodarka nieruchomościami skarbu państ 2024-07-16 11:03




[Rejestr zmian](#)

[XML](#)

[Decyzja GN.683.126.2023.DK](#)

Decyzja GN.683.126.2023.DK

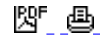
Załączniki:

[Decyzja GN.683.126.2023.DK](#)  372.52 KB

Podmiot publikujący

Starostwo Powiatowe w Stalowej Woli

Wytworzył Dawid Krasoń 2024-07-16
Publikujący Dawid Krasoń - Gospodarka nieruchomościami skarbu państ 2024-07-16 11:04
Modyfikacja Dawid Krasoń - Gospodarka nieruchomościami skarbu państ 2024-07-16 11:04




[Rejestr zmian](#)

[XML](#)

[Zawiadomienie o postępowaniu odszkodowawczym za dz. 1241_1 obr. Charzewice](#)

Zawiadomienie o postępowaniu odszkodowawczym za dz. 1241_1 obr. Charzewice

Załączniki:

[Zawiadomienie o postępowaniu odszkodowawczym za dz. 1241_1 obr. Charzewice](#)  328.63 KB

Podmiot publikujący

Starostwo Powiatowe w Stalowej Woli

Wytworzył	Dawid Krasoń	2024-07-10	 
Publikujący	Dawid Krasoń - Gospodarka nieruchomościami skarbu państw	2024-07-10 14:03	
Modyfikacja	Dawid Krasoń - Gospodarka nieruchomościami skarbu państw	2024-07-10 14:02	

[Rejestr zmian XML](#)

[Ogłoszenie o wydaniu decyzji odszkodowawczej za działkę 480_2 obr. Rzeczyca Długa](#)
Ogłoszenie o wydaniu decyzji odszkodowawczej za działkę 480_2 obr. Rzeczyca Długa

Załączniki:

[Ogłoszenie o wydaniu decyzji odszkodowawczej za działkę 480_2 obr. Rzeczyca Długa](#)  291.74 KB

Podmiot publikujący

Starostwo Powiatowe w Stalowej Woli

Wytworzył	Dawid Krasoń	2024-07-09	 
Publikujący	Dawid Krasoń - Gospodarka nieruchomościami skarbu państw	2024-07-09 11:34	
Modyfikacja	Dawid Krasoń - Gospodarka nieruchomościami skarbu państw	2024-07-09 11:34	

[Rejestr zmian XML](#)

[Zawiadomienie o postępowaniu odszkodowawczym za dz. 1116_3 obr. Rzeczyca Długa](#)
Zawiadomienie o postępowaniu odszkodowawczym za dz. 1116_3 obr. Rzeczyca Długa

Załączniki:

[Zawiadomienie o postępowaniu odszkodowawczym za dz. 1116_3 obr. Rzeczyca Długa](#)  327.48 KB

Podmiot publikujący

Starostwo Powiatowe w Stalowej Woli

Wytworzył	Dawid Krasoń	2024-07-05	 
Publikujący	Dawid Krasoń - Gospodarka nieruchomościami skarbu państw	2024-07-05 10:33	
Modyfikacja	Dawid Krasoń - Gospodarka nieruchomościami skarbu państw	2024-07-05 10:33	

[Rejestr zmian XML](#)

[Informacja o czynnościach ustalenia granic działek ewidencyjnych w obrębie 0007-Stany, jednostka ewidencyjna Bojanów](#)

Załączniki:

[Informacja o czynnościach ustalenia granic działek ewidencyjnych w obrębie 0007-Stany, jednostka ewidencyjna Bojanów](#)  204.33 KB

Podmiot publikujący

Starostwo Powiatowe w Stalowej Woli

Wytworzył	Artur Gierak - Zastępca Naczelnika Wydziału Geodezji i Gospodarki Nieruchomościami	2024-07-03	 
Publikujący	Artur Gierak - Z-ca Naczelnika Wydziału GN	2024-07-03 14:21	
Modyfikacja	Artur Gierak - Z-ca Naczelnika Wydziału GN	2024-07-03 14:21	

[Rejestr zmian XML](#)

[Ogłoszenie o wydaniu decyzji odszkodowawczej za działkę 1098_2 obr. Rzeczyca Długa](#)
Ogłoszenie o wydaniu decyzji odszkodowawczej za działkę 1098_2 obr. Rzeczyca Długa

Załączniki:

[Ogłoszenie o wydaniu decyzji odszkodowawczej za działkę 1098_2 obr. Rzeczyca Długa](#)  291.73 KB

Podmiot publikujący

Starostwo Powiatowe w Stalowej Woli

Wytworzył	Dawid Krasoń	2024-07-01	 
Publikujący	Dawid Krasoń - Gospodarka nieruchomościami skarbu państw	2024-07-01 10:57	
Modyfikacja	Dawid Krasoń - Gospodarka nieruchomościami skarbu państw	2024-07-01 10:57	

[Rejestr zmian](#)

[XML](#)

[Informacja o czynnościach ustalenia granic działek nr 1019/7, 1019/8 i 1019/9, położonej w obrębie ewid. nr 0012- Lipa, jednostka ewidencyjna Zaklików- miasto.](#)

Załączniki:

[Informacja o czynnościach ustalenia granic](#)  385.03 KB

Podmiot publikujący

Starostwo Powiatowe w Stalowej Woli

Wytworzył	Dawid Krasoń	2024-07-01	 
Publikujący	Dawid Krasoń - Gospodarka nieruchomościami skarbu państw	2024-07-01 09:57	
Modyfikacja	Dawid Krasoń - Gospodarka nieruchomościami skarbu państw	2024-07-01 09:57	

[Rejestr zmian](#)

[XML](#)

[Informacja o czynnościach ustalenia granic działki nr 2976, położonej w obrębie ewid. nr 0001- Zaklików, jednostka ewidencyjna Zaklików- miasto.](#)

Załączniki:

[Informacja o czynnościach ustalenia granic](#)  381.65 KB

Podmiot publikujący

Starostwo Powiatowe w Stalowej Woli

Wytworzył	Dawid Krasoń	2024-07-01	 
Publikujący	Dawid Krasoń - Gospodarka nieruchomościami skarbu państw	2024-07-01 09:54	
Modyfikacja	Dawid Krasoń - Gospodarka nieruchomościami skarbu państw	2024-07-01 09:54	

[Rejestr zmian](#)

[XML](#)

[Ogłoszenie o wydaniu decyzji odszkodowawczej za działkę 1085_2 obr. Rzeczyca Długa](#)

Ogłoszenie o wydaniu decyzji odszkodowawczej za działkę 1085_2 obr. Rzeczyca Długa

Załączniki:

[Ogłoszenie o wydaniu decyzji odszkodowawczej za działkę 1085_2 obr. Rzeczyca Długa](#)  292.32 KB

Podmiot publikujący

Starostwo Powiatowe w Stalowej Woli

Wytworzył	Dawid Krasoń	2024-07-01	 
Publikujący	Dawid Krasoń - Gospodarka nieruchomościami skarbu państw	2024-07-01 10:56	
Modyfikacja	Dawid Krasoń - Gospodarka nieruchomościami skarbu państw	2024-07-01 10:56	

[Rejestr zmian](#)

[XML](#)

[Zawiadomienie o wszczęciu postępowania wywłaszczeniowego działki 2802 Zaklików](#)

Zawiadomienie o wszczęciu postępowania wywłaszczeniowego działki 2802 Zaklików

Załączniki:

[Zawiadomienie o wszczęciu postępowania wywłaszczeniowego działki 2802 Zaklików](#)  323.31 KB

Podmiot publikujący

Starostwo Powiatowe w Stalowej Woli

Wytworzył	Dawid Krasoń	2024-06-27	 
Publikujący	Dawid Krasoń - Gospodarka nieruchomościami skarbu państw	2024-06-27 12:56	
Modyfikacja	Dawid Krasoń - Gospodarka nieruchomościami skarbu państw	2024-06-27 12:56	

[Rejestr zmian](#)

[XML](#)

[Ogłoszenie o wydaniu decyzji odszkodowawczej za działkę 1086_2 obr. Rzeczyca Długa](#)

Ogłoszenie o wydaniu decyzji odszkodowawczej za działkę 1086_2 obr. Rzeczyca Długa

Załączniki:

[Ogłoszenie o wydaniu decyzji odszkodowawczej za działkę 1086_2 obr. Rzeczyca Długa](#)  292.66 KB

Podmiot publikujący

Starostwo Powiatowe w Stalowej Woli

Wytworzył	Dawid Krasoń	2024-06-26	 
Publikujący	Dawid Krasoń - Gospodarka nieruchomościami skarbu państw	2024-06-26 12:40	
Modyfikacja	Dawid Krasoń - Gospodarka nieruchomościami skarbu państw	2024-06-26 12:40	

[Rejestr zmian](#)

[XML](#)

[Zawiadomienie o postępowaniu odszkodowawczym za dz.480_2 obr. Rzeczyca Długa](#)

Zawiadomienie o postępowaniu odszkodowawczym za dz.480_2 obr. Rzeczyca Długa

Załączniki:

[Zawiadomienie o postępowaniu odszkodowawczym za dz.480_2 obr. Rzeczyca Długa](#)  325.99 KB

Podmiot publikujący

Starostwo Powiatowe w Stalowej Woli

Wytworzył	Dawid Krasoń	2024-06-21	 
Publikujący	Dawid Krasoń - Gospodarka nieruchomościami skarbu państw	2024-06-21 12:25	
Modyfikacja	Dawid Krasoń - Gospodarka nieruchomościami skarbu państw	2024-06-21 12:25	

[Rejestr zmian](#)

[XML](#)

[informacje o naborze wniosków o przyznanie dotacji dla osób fizycznych na dofinansowanie kosztów inwestycji związanych z demontażem, usuwaniem i unieszkodliwianiem elementów zawierających azbest powstałych przy wymianie lub usunięcia pokrycia dachowego z obiektów budowlanych znajdujących się na t](#)

Na podstawie § 6. Uchwały Rady Powiatu Stalowowolskiego Nr XXXVIII/276/2013 z dnia 30 grudnia 2013r. w sprawie zasad, trybu udzielania oraz rozliczania dotacji celowej z budżetu Powiatu Stalowowolskiego na dofinansowanie kosztów inwestycji związanych z demontażem, usuwaniem i unieszkodliwianiem elementów zawierających azbest (Dziennik Urzędowy Województwa Podkarpackiego z dnia 17 stycznia 2014r. poz. 246) Zarząd Powiatu Stalowowolskiego podaje do publicznej wiadomości informacje o naborze wniosków o przyznanie dotacji dla osób fizycznych na dofinansowanie kosztów inwestycji związanych z demontażem, usuwaniem i unieszkodliwianiem elementów zawierających azbest powstałych przy wymianie lub usunięcia pokrycia dachowego z obiektów budowlanych znajdujących się na terenie powiatu stalowowolskiego, na rok 2024.

Dotacja przyznawana jest w wysokości 10zł/m² powierzchni dachu obiektu budowlanego, jednak nie więcej niż 1000 zł.



Wnioski należy składać na adres Starostwa Powiatowego w Stalowej Woli,

ul. Podleśna 15, 37-450 Stalowa Wola.

Załączniki:

[INFORMACJA](#)  1.75 MB

Podmiot publikujący Starostwo Powiatowe w Stalowej Woli

Wytworzył	Justyna Koper-Kędra	2024-06-19	 
Publikujący	Justyna Koper-Kędra	2024-06-19 12:05	
Modyfikacja	Justyna Koper-Kędra	2024-06-19 12:05	

[Rejestr zmian](#)

[XML](#)

[Zawiadomienie o postępowaniu odszkodowawczym za dz.1098_2 obr. Rzeczyca Długa](#)

Zawiadomienie o postępowaniu odszkodowawczym za dz.1098_2 obr. Rzeczyca Długa

Załączniki:

[Zawiadomienie o postępowaniu odszkodowawczym za dz.1098_2 obr. Rzeczyca Długa](#)  327.44 KB

Podmiot publikujący

Starostwo Powiatowe w Stalowej Woli

Wytworzył	Dawid Krasoń	2024-06-13	
Publikujący	Dawid Krasoń - Gospodarka nieruchomościami skarbu państw	2024-06-13 09:20	
Modyfikacja	Dawid Krasoń - Gospodarka nieruchomościami skarbu państw	2024-06-13 09:20	

[Rejestr zmian](#)

[XML](#)

[Informacja o czynnościach ustalenia granic działek nr: 1759, 1762 z działkami nr: 425, 431 w obr. 0007-Pniów, jedn. ewid. Radomyśl n/Sanem](#)

[Radomyśl n/Sanem](#)

Załączniki:

[Informacja o czynnościach ustalenia granic działek nr: 1759, 1762 z działkami nr: 425, 431 w obr. 0007-Pniów, jedn. ewid. Radomyśl n/Sanem](#)  376.68 KB

Podmiot publikujący

Starostwo Powiatowe w Stalowej Woli

Wytworzył	Artur Gierak - Zastępca Naczelnika Wydziału Geodezji i Gospodarki Nieruchomościami	2024-06-12	
Publikujący	Artur Gierak - Z-ca Naczelnika Wydziału GN	2024-06-12 09:36	
Modyfikacja	Artur Gierak - Z-ca Naczelnika Wydziału GN	2024-06-12 09:36	

[Rejestr zmian](#)

[XML](#)

[Informacja o czynnościach ustalenia granic działek nr: 4044, 4048 z działkami nr: 3493, 3501 w obr. 0012-Lipa, jedn. ewid. Zaklików-obszar wiejski](#)

[Zaklików-obszar wiejski](#)

Załączniki:

[Informacja o czynnościach ustalenia granic działek nr: 4044, 4048 z działkami nr: 3493, 3501 w obr. 0012-Lipa, jedn. ewid. Zaklików-obszar wiejski](#)  376.97 KB

Podmiot publikujący

Starostwo Powiatowe w Stalowej Woli

Wytworzył	Artur Gierak - Zastępca Naczelnika Wydziału Geodezji i Gospodarki Nieruchomościami	2024-06-12	
Publikujący	Artur Gierak - Z-ca Naczelnika Wydziału GN	2024-06-12 09:39	
Modyfikacja	Artur Gierak - Z-ca Naczelnika Wydziału GN	2024-06-12 09:39	

[Rejestr zmian](#)

[XML](#)

[Informacja o czynnościach ustalenia granic działki nr 541, położonej w obrębie ewid. nr 0003- Jastkowice, jednostka ewidencyjna Pysznicza.](#)

Załączniki:

[Informacja o czynnościach ustalenia granic](#)  379.04 KB

Podmiot publikujący

Starostwo Powiatowe w Stalowej Woli

Wytworzył	Dawid Krasoń	2024-06-10	 
Publikujący	Dawid Krasoń - Gospodarka nieruchomościami skarbu państw	2024-06-10 12:22	
Modyfikacja	Dawid Krasoń - Gospodarka nieruchomościami skarbu państw	2024-06-10 12:22	

[Rejestr zmian XML](#)

[Zawiadomienie o postępowaniu odszkodowawczym za dz. 1086_2 obr. Rzeczyca Długa](#)
Zawiadomienie o postępowaniu odszkodowawczym za dz. 1086_2 obr. Rzeczyca Długa

Załączniki:

[Zawiadomienie o postępowaniu odszkodowawczym za dz. 1086_2 obr. Rzeczyca Długa](#)  326.85 KB

Podmiot publikujący

Starostwo Powiatowe w Stalowej Woli

Wytworzył	Dawid Krasoń	2024-06-05	 
Publikujący	Dawid Krasoń - Gospodarka nieruchomościami skarbu państw	2024-06-05 12:43	
Modyfikacja	Dawid Krasoń - Gospodarka nieruchomościami skarbu państw	2024-06-05 12:43	

[Rejestr zmian XML](#)



[Zawiadomienie o postępowaniu odszkodowawczym za dz.1085_2 obr. Rzeczyca Długa](#)
Zawiadomienie o postępowaniu odszkodowawczym za dz.1085_2 obr. Rzeczyca Długa

Załączniki:

[Zawiadomienie o postępowaniu odszkodowawczym za dz.1085_2 obr. Rzeczyca Długa](#)  326.64 KB

Podmiot publikujący

Starostwo Powiatowe w Stalowej Woli

Wytworzył	Dawid Krasoń	2024-06-05	 
Publikujący	Dawid Krasoń - Gospodarka nieruchomościami skarbu państw	2024-06-05 12:42	
Modyfikacja	Dawid Krasoń - Gospodarka nieruchomościami skarbu państw	2024-06-05 12:42	

[Rejestr zmian XML](#)

[OBWIESZCZENIE STAROSTY STALOWOWOLSKIEGO W SPRAWIE WYGASZENIA DECYZJI O REJESTRACJI POJAZDÓW](#)
OBWIESZCZENIE STAROSTY STALOWOWOLSKIEGO W SPRAWIE WYGASZENIA DECYZJI O REJESTRACJI POJAZDÓW DO POBRANIA W ZAŁĄCZNIKU PONIŻEJ.

Załączniki:

[OBWIESZCZENIE STAROSTY STALOWOWOLSKIEGO W SPRAWIE WYGASZENIA DECYZJI O REJESTRACJI POJAZDÓW](#)  264.50 KB

[Wykaz pojazdów, których decyzja o rejestracji zostanie wygaszona](#)  4.81 MB

Podmiot publikujący

Starostwo Powiatowe w Stalowej Woli

Wytworzył	Grzegorz Ruzsak - Naczelnik Wydziału Komunikacji	2024-06-03	 
Publikujący	Grzegorz Ruzsak - Naczelnik Wydziału Komunikacji	2024-06-04 10:27	
Modyfikacja	Grzegorz Ruzsak - Naczelnik Wydziału Komunikacji	2024-06-04 10:32	

[Rejestr zmian XML](#)

[Informacja o czynnościach ustalenia granic działek nr 746 i nr 753/2 w obrębie 0001-Zaklików, jedn. ewid. Zaklików - miasto](#)

Załączniki:

[Informacja o czynnościach ustalenia granic działek nr 746 i nr 753/2 w obrębie 0001-Zaklików, jedn. ewid. Zaklików - miasto](#)

 574.57
KB

Podmiot publikujący

Starostwo Powiatowe w Stalowej Woli

Wytworzył	Artur Gierak - Zastępca Naczelnika Wydziału Geodezji i Gospodarki Nieruchomościami	2024-05-31	
Publikujący	Artur Gierak - Z-ca Naczelnika Wydziału GN	2024-05-31 10:46	
Modyfikacja	Artur Gierak - Z-ca Naczelnika Wydziału GN	2024-05-31 10:46	

[Rejestr zmian](#)

[XML](#)

[Informacja o czynnościach ustalenia granic działek nr 245 i nr 260 w obrębie 0002-Kępie Zaleszańskie, jed. ewid. Zaleszany](#)

Załączniki:

[Informacja o czynnościach ustalenia granic działek nr 245 i nr 260 w obrębie 0002-Kępie Zaleszańskie, jed. ewid. Zaleszany](#)

 573.02
KB

Podmiot publikujący

Starostwo Powiatowe w Stalowej Woli

Wytworzył	Artur Gierak - Zastępca Naczelnika Wydziału Geodezji i Gospodarki Nieruchomościami	2024-05-27	
Publikujący	Artur Gierak - Z-ca Naczelnika Wydziału GN	2024-05-27 09:32	
Modyfikacja	Artur Gierak - Z-ca Naczelnika Wydziału GN	2024-05-27 09:33	

[Rejestr zmian](#)

[XML](#)

[Informacja o czynnościach ustalenia granic działki nr 400/1, 400/3, 314/1, 402/1, położonej w obrębie ewid. nr 0005-Pysznica, jednostka ewidencyjna Pysznica.](#)

Załączniki:

[Informacja o czynnościach ustalenia granic](#)  379.30
KB

Podmiot publikujący

Starostwo Powiatowe w Stalowej Woli

Wytworzył	Dawid Krasoń	2024-05-20	
Publikujący	Dawid Krasoń - Gospodarka nieruchomościami skarbu państw	2024-05-20 12:07	
Modyfikacja	Dawid Krasoń - Gospodarka nieruchomościami skarbu państw	2024-05-20 12:08	

[Rejestr zmian](#)

[XML](#)

[Informacja o czynnościach ustalenia granicy działki nr 497 z działkami nr: 496, 499/2, 498 w obr. 0006-Irena, jedn. ewid. Zaklików](#)

Załączniki:

[Informacja o czynnościach ustalenia granicy działki nr 497 z działkami nr: 496, 499/2, 498 w obr. 0006-Irena, jedn. ewid. Zaklików](#)

 205.87
KB

Podmiot publikujący

Starostwo Powiatowe w Stalowej Woli

Wytworzył	Artur Gierak - Zastępca Naczelnika Wydziału Geodezji i Gospodarki Nieruchomościami	2024-05-15	
Publikujący	Artur Gierak - Z-ca Naczelnika Wydziału GN	2024-05-15 14:45	
Modyfikacja	Artur Gierak - Z-ca Naczelnika Wydziału GN	2024-05-15 14:47	

[Rejestr zmian](#)

[rozwiń archiwum](#)

[zwiń archiwum](#)

[Przejdź do archiwum](#)