

Ogłoszenia i informacje

submit

[1 ... 9 10 11 ... 27](#)

[XML](#)

[Ogłoszenie o wydaniu decyzji ograniczającej korzystanie z działki 1669_2 obr. Jastkowice](#)

Załączniki:

[Ogłoszenie o wydaniu decyzji ograniczającej korzystanie z działki 1669_2 obr. Jastkowice](#)  216.45 KB

Podmiot publikujący

Starostwo Powiatowe w Stalowej Woli

Wytworzył Dawid Krasoń 2023-03-08

Publikujący Dawid Krasoń - Gospodarka nieruchomościami skarbu państw 2023-03-08 12:36

Modyfikacja Dawid Krasoń - Gospodarka nieruchomościami skarbu państw 2023-03-08 12:39



[Rejestr zmian](#)

[XML](#)

[Ogłoszenie o wydaniu decyzji ograniczającej korzystania z działki 639 obr. Majdan Zbydniowski](#)

Załączniki:

[Ogłoszenie o wydaniu decyzji ograniczającej korzystania z działki 639 obr. Majdan Zbydniowski](#)  215.38 KB


Podmiot publikujący

Starostwo Powiatowe w Stalowej Woli

Wytworzył Dawid Krasoń 2023-03-08

Publikujący Dawid Krasoń - Gospodarka nieruchomościami skarbu państw 2023-03-08 12:23

Modyfikacja Dawid Krasoń - Gospodarka nieruchomościami skarbu państw 2023-03-08 12:25



[Rejestr zmian](#)

[XML](#)

[Ogłoszenie o wydaniu decyzji ograniczającej korzystania z działki 4065 obr. Stany](#)

Załączniki:

[Ogłoszenie o wydaniu decyzji ograniczającej korzystania z działki 4065 obr. Stany](#)  213.97 KB

Podmiot publikujący

Starostwo Powiatowe w Stalowej Woli

Wytworzył Dawid Krasoń 2023-03-08

Publikujący Dawid Krasoń - Gospodarka nieruchomościami skarbu państw 2023-03-08 12:28

Modyfikacja Dawid Krasoń - Gospodarka nieruchomościami skarbu państw 2023-03-08 12:31



[Rejestr zmian](#)

[XML](#)

[Ogłoszenie o wydaniu decyzji ograniczającej korzystanie z działki 371 obr. Dzierdziówka](#)

Załączniki:

[Ogłoszenie o wydaniu decyzji ograniczającej korzystanie z działki 371 obr. Dzierdziówka](#)  215.28 KB

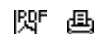
Podmiot publikujący

Starostwo Powiatowe w Stalowej Woli

Wytworzył Dawid Krasoń 2023-03-08

Publikujący Dawid Krasoń - Gospodarka nieruchomościami skarbu państw 2023-03-08 12:33

Modyfikacja Dawid Krasoń - Gospodarka nieruchomościami skarbu państw 2023-03-08 12:35




[Rejestr zmian](#)

[XML](#)

[Zawiadomienie o wszczęciu postępowania o ograniczeniu korzystania z dz. 423_1 obr. Skowierzyn](#)

Ogłoszenia i informacje



Załączniki:

[Zawiadomienie o wszczęciu postępowania o ograniczeniu korzystania z dz. 423_1 obr. Skowierzyn](#)  221.07 KB

[Zawiadomienie o wszczęciu postępowania o ograniczeniu korzystania z dz. 423_1 obr. Skowierzyn](#)  221.07 KB

Podmiot publikujący

Starostwo Powiatowe w Stalowej Woli


Wytworzył	Dawid Krasoń	2023-03-07	
Publikujący	Dawid Krasoń - Gospodarka nieruchomościami skarbu państw	2023-03-07 12:20	
Modyfikacja	Dawid Krasoń - Gospodarka nieruchomościami skarbu państw	2023-03-07 12:25	

[Rejestr zmian](#)

[XML](#)



[Informacja o czynnościach ustalenia granic działek nr 1396/2 i nr 1398/2 w obrębie 0012-Lipa, jednostka ewidencyjna Zaklików \(obszar wiejski \)](#)

Załączniki:

[Informacja o czynnościach ustalenia granic działek nr 1396/2 i nr 1398/2 w obrębie 0012-Lipa, jednostka ewidencyjna Zaklików \(obszar wiejski \)](#)  203.70 KB

Podmiot publikujący

Starostwo Powiatowe w Stalowej Woli


Wytworzył	Artur Gierak - Zastępca Naczelnika Wydziału Geodezji i Gospodarki Nieruchomościami	2023-03-03	
Publikujący	Artur Gierak - Z-ca Naczelnika Wydziału GN	2023-03-03 14:06	
Modyfikacja	Artur Gierak - Z-ca Naczelnika Wydziału GN	2023-03-03 14:08	

[Rejestr zmian](#)

[XML](#)



[Informacja o czynnościach ustalenia granic działki nr 652 w obrębie 0003-Kotowa Wola, jednostka ewidencyjna Zaleszany](#)

Załączniki:

[Informacja o czynnościach ustalenia granic działki nr 652 w obrębie 0003-Kotowa Wola, jednostka ewidencyjna Zaleszany](#)  204.36 KB

Podmiot publikujący

Starostwo Powiatowe w Stalowej Woli

Wytworzył	Artur Gierak - Zastępca Naczelnika Wydziału Geodezji i Gospodarki Nieruchomościami	2023-03-03	
Publikujący	Artur Gierak - Z-ca Naczelnika Wydziału GN	2023-03-03 14:03	
Modyfikacja	Artur Gierak - Z-ca Naczelnika Wydziału GN	2023-03-03 14:05	

[Rejestr zmian](#)

[XML](#)



[Informacja i czynnościach ustalenia granic działek nr 978 i nr 979 w obr. 0002-Rozwadów, jednostka ewidencyjna Stalowa Wola](#)

Załączniki:

[Informacja i czynnościach ustalenia granic działek nr 978 i nr 979 w obr. 0002-Rozwadów, jednostka ewidencyjna Stalowa Wola](#)  203.60 KB

Podmiot publikujący

Starostwo Powiatowe w Stalowej Woli

Wytworzył	Artur Gierak - Zastępca Naczelnika Wydziału Geodezji i Gospodarki Nieruchomościami	2023-03-01	
Publikujący	Artur Gierak - Z-ca Naczelnika Wydziału GN	2023-03-01 14:32	
Modyfikacja	Artur Gierak - Z-ca Naczelnika Wydziału GN	2023-03-01 14:34	

[Rejestr zmian](#)

[XML](#)

Ogłoszenia i informacje

[Informacja o czynnościach ustalenia granic działek nr 801/4 i nr 805/1 w obrębie 0004-Kłyżów, jednostka ewidencyjna Pysznica](#)

Podmiot publikujący

Starostwo Powiatowe w Stalowej Woli

Wytworzył	Artur Gierak - Zastępca Naczelnika Wydziału Geodezji i Gospodarki Nieruchomościami	2023-03-01	
Publikujący	Artur Gierak - Z-ca Naczelnika Wydziału GN	2023-03-01 14:54	

[Rejestr zmian](#)

[XML](#)

[Ogłoszenie o wydaniu decyzji odszkodowawczej za działkę 114_6 obr. Pysznica](#)

Ogłoszenie o wydaniu decyzji odszkodowawczej za działkę 114_6 obr. Pysznica

Załączniki:

[Ogłoszenie o wydaniu decyzji odszkodowawczej za działkę 114_6 obr. Pysznica](#) 272.95 KB

Podmiot publikujący

Starostwo Powiatowe w Stalowej Woli

Wytworzył	Dawid Krasoń	2023-02-28	
Publikujący	Dawid Krasoń - Gospodarka nieruchomościami skarbu państw	2023-02-28 10:45	
Modyfikacja	Dawid Krasoń - Gospodarka nieruchomościami skarbu państw	2023-02-28 10:46	

[Rejestr zmian](#)

[XML](#)

[Informacja o czynnościach ustalenia granic działek nr: 2554/1, 2554/2, 2555, 2556 w obrębie 0006-Bojanów, jednostka ewidencyjna Bojanów](#)

Załączniki:

[Informacja o czynnościach ustalenia granic działek nr: 2554/1, 2554/2, 2555, 2556 w obrębie 0006-Bojanów, jednostka ewidencyjna Bojanów](#) 223.30 KB

Podmiot publikujący

Starostwo Powiatowe w Stalowej Woli

Wytworzył	Artur Gierak - Zastępca Naczelnika Wydziału Geodezji i Gospodarki Nieruchomościami	2023-02-28	
Publikujący	Artur Gierak - Z-ca Naczelnika Wydziału GN	2023-02-28 13:41	
Modyfikacja	Artur Gierak - Z-ca Naczelnika Wydziału GN	2023-02-28 13:43	

[Rejestr zmian](#)

[XML](#)

[Obwieszczenie Wojewody Podkarpackiego dotyczące przedsięwzięcia pn.: Opracowanie dokumentacji projektowej wymiany odcinków gazociągu DN500 i DN400/500 Rozwadów-Sandomierz.](#)

Obwieszczenie Wojewody Podkarpackiego dotyczące przedsięwzięcia pn.: Opracowanie dokumentacji projektowej wymiany odcinków gazociągu DN500 i DN400/500 Rozwadów-Sandomierz.

Załączniki:

[Obwieszczenie](#) 309.26 KB

Podmiot publikujący

Starostwo Powiatowe w Stalowej Woli

Wytworzył	Łukasz Lebioda - Inwestycje i zamówienia publiczne	2023-02-27	
Publikujący	Łukasz Lebioda - Inwestycje i zamówienia publiczne	2023-02-27 12:30	
Modyfikacja	Łukasz Lebioda - Inwestycje i zamówienia publiczne	2023-02-27 12:32	

[Rejestr zmian](#)

[XML](#)



[Informacja Dyrektora Delegatury Krajowego Biura Wyborczego Delegatury w Tarnobrzegu z dnia 22 lutego 2023 r. o naborze kandydatów na urzędnika wyborczego w gminie Dzikowiec](#)

Informacja Dyrektora Delegatury Krajowego Biura Wyborczego Delegatury w Tarnobrzegu z dnia 22 lutego 2023 r. o naborze kandydatów na urzędnika wyborczego w gminie Dzikowiec

Ogłoszenia i informacje

Załączniki:

[Informacja + załączniki](#)  4.26 MB

Podmiot publikujący	Starostwo Powiatowe w Stalowej Woli
Wytworzył	Łukasz Lebioda - Inwestycje i zamówienia publiczne 2023-02-24  
Publikujący	Łukasz Lebioda - Inwestycje i zamówienia publiczne 2023-02-24 12:36
Modyfikacja	Łukasz Lebioda - Inwestycje i zamówienia publiczne 2023-02-24 12:38

[Rejestr zmian](#)



[XML](#)

[Informacja w związku z obchodzeniem 22 lutego br. Dniem Ofiar Przestępstw oraz obchodzeniem 23 lutego Świątowym Dniem Walki z Depresją](#)

Informacja w związku z obchodzeniem 22 lutego br. Dniem Ofiar Przestępstw oraz obchodzeniem 23 lutego Świątowym Dniem Walki z Depresją

Załączniki:

[Informacja](#)  90.69 KB

Podmiot publikujący	Starostwo Powiatowe w Stalowej Woli
Wytworzył	Łukasz Lebioda - Inwestycje i zamówienia publiczne 2023-02-22  
Publikujący	Łukasz Lebioda - Inwestycje i zamówienia publiczne 2023-02-22 09:43
Modyfikacja	Łukasz Lebioda - Inwestycje i zamówienia publiczne 2023-02-22 09:45



[Rejestr zmian](#)

[XML](#)

[Zawiadomienie o możliwości zapoznania się z materiałem dowodowym zebrany w sprawie 6620.2.11.2019.AG](#)

Załączniki:

[Zawiadomienie o przedłużeniu postępowania nr GN.6620.2.11.2019.AG](#)  223.16 KB


Podmiot publikujący	Starostwo Powiatowe w Stalowej Woli
Wytworzył	Dawid Krasoń 2023-02-22  
Publikujący	Dawid Krasoń - Gospodarka nieruchomościami skarbu państw 2023-02-22 11:53
Modyfikacja	Dawid Krasoń - Gospodarka nieruchomościami skarbu państw 2023-02-22 11:56


[Rejestr zmian](#)

[XML](#)

[Informacja o czynnościach ustalenia granic działki nr 233 w obr. 0006-Obojna, jednostka ewidencyjna Zaleszany](#)

Załączniki:

[Informacja o czynnościach ustalenia granic działki nr 233 w obr. 0006-Obojna, jednostka ewidencyjna Zaleszany](#)  219.10 KB

Podmiot publikujący	Starostwo Powiatowe w Stalowej Woli
Wytworzył	Artur Gierak - Zastępca Naczelnika Wydziału Geodezji i Gospodarki Nieruchomościami 2023-02-21  
Publikujący	Artur Gierak - Z-ca Naczelnika Wydziału GN 2023-02-21 10:19
Modyfikacja	Artur Gierak - Z-ca Naczelnika Wydziału GN 2023-02-21 10:20

[Rejestr zmian](#)

[XML](#)

[Ogłoszenie o wydaniu decyzji ograniczającej korzystania z działki 2401obr. Zaklików](#)

Ogłoszenie o wydaniu decyzji ograniczającej korzystania z działki 2401obr. Zaklików



Załączniki:

[Ogłoszenie o wydaniu decyzji ograniczającej korzystania z działki 4148obr. Stany](#) 

82.59
KB

Podmiot publikujący

Starostwo Powiatowe w Stalowej Woli


Wytworzył	Dawid Krasoń	2023-02-21	
Publikujący	Dawid Krasoń - Gospodarka nieruchomościami skarbu państw	2023-02-21 10:58	
Modyfikacja	Dawid Krasoń - Gospodarka nieruchomościami skarbu państw	2023-02-21 11:02	

[Rejestr zmian](#)

[XML](#)

[Informacja o czynnościach ustalenia granic działek nr: 2436, 2470/1, 2470/2, 2469/2, 2502, 2472 w obrębie 0008-Przyszów, jednostka ewidencyjna Bojanów](#)



Załączniki:

[Informacja o czynnościach ustalenia granic działek nr: 2436, 2470/1, 2470/2, 2469/2, 2502, 2472 w obrębie 0008-Przyszów, jednostka ewidencyjna Bojanów](#) 

221.83
KB

Podmiot publikujący

Starostwo Powiatowe w Stalowej Woli

Wytworzył	Artur Gierak - Zastępca Naczelnika Wydziału Geodezji i Gospodarki Nieruchomościami	2023-02-17	
Publikujący	Artur Gierak - Z-ca Naczelnika Wydziału GN	2023-02-17 15:07	
Modyfikacja	Artur Gierak - Z-ca Naczelnika Wydziału GN	2023-02-17 15:10	

[Rejestr zmian](#)

[XML](#)

[Zawiadomienie o wszczęciu postępowania o ograniczeniu korzystania z działki 697_2 697_3 obr. Wola Rzeczycka](#)

[Zawiadomienie o wszczęciu postępowania o ograniczeniu korzystania z działki 697_2 697_3 obr. Wola Rzeczycka](#)



Załączniki:

[Zawiadomienie o wszczęciu postępowania o ograniczeniu korzystania z działki 697_2 697_3 obr. Wola Rzeczycka](#) 

87.88
KB

Podmiot publikujący

Starostwo Powiatowe w Stalowej Woli


Wytworzył	Dawid Krasoń	2023-02-15	
Publikujący	Dawid Krasoń - Gospodarka nieruchomościami skarbu państw	2023-02-15 14:52	
Modyfikacja	Dawid Krasoń - Gospodarka nieruchomościami skarbu państw	2023-02-15 14:54	

[Rejestr zmian](#)

[XML](#)

[Informacja o czynnościach ustalenia granic działki nr 2469/2 w obrębie 0008-Przyszów, jednostka ewidencyjna Bojanów](#)



Załączniki:

[Informacja o czynnościach ustalenia granic działki nr 2469/2 w obrębie 0008-Przyszów, jednostka ewidencyjna Bojanów](#) 

221.53
KB

Podmiot publikujący

Starostwo Powiatowe w Stalowej Woli

Wytworzył	Artur Gierak - Zastępca Naczelnika Wydziału Geodezji i Gospodarki Nieruchomościami	2023-02-15	
Publikujący	Artur Gierak - Z-ca Naczelnika Wydziału GN	2023-02-15 10:06	
Modyfikacja	Artur Gierak - Z-ca Naczelnika Wydziału GN	2023-02-15 10:08	

[Rejestr zmian](#)

[XML](#)

[Zawiadomienie o wszczęciu postępowania odszkodowawczego za dz.1151 obr. 3 Centrum](#)



[Zawiadomienie o wszczęciu postępowania odszkodowawczego za dz.1151 obr. 3 Centrum](#)

Załączniki:

[Zawiadomienie o wszczęciu postępowania odszkodowawczego za dz.1151 obr. 3 Centrum](#)  327.80 KB

Podmiot publikujący

Starostwo Powiatowe w Stalowej Woli

Wytworzył	Dawid Krasoń	2023-02-09	 
Publikujący	Dawid Krasoń - Gospodarka nieruchomościami skarbu państw	2023-02-09 09:40	
Modyfikacja	Dawid Krasoń - Gospodarka nieruchomościami skarbu państw	2023-02-09 09:41	

[Rejestr zmian](#)

[XML](#)

[Zawiadomienie o wszczęciu postępowania odszkodowawczego za dz.1149 obr. 3 Centrum](#)



Zawiadomienie o wszczęciu postępowania odszkodowawczego za dz.1149 obr. 3 Centrum

Załączniki:

[Zawiadomienie o wszczęciu postępowania odszkodowawczego za dz.1149 obr. 3 Centrum](#)  328.41 KB

Podmiot publikujący

Starostwo Powiatowe w Stalowej Woli

Wytworzył	Dawid Krasoń	2023-02-09	 
Publikujący	Dawid Krasoń - Gospodarka nieruchomościami skarbu państw	2023-02-09 09:37	
Modyfikacja	Dawid Krasoń - Gospodarka nieruchomościami skarbu państw	2023-02-09 09:38	

[Rejestr zmian](#)

[XML](#)

[Zawiadomienie o wszczęciu postępowania odszkodowawczego za dz.1150 obr. 3 Centrum](#)



Zawiadomienie o wszczęciu postępowania odszkodowawczego za dz.1150 obr. 3 Centrum

Załączniki:

[Zawiadomienie o wszczęciu postępowania odszkodowawczego za dz.1150 obr. 3 Centrum](#)  327.96 KB

Podmiot publikujący

Starostwo Powiatowe w Stalowej Woli


Wytworzył	Dawid Krasoń	2023-02-09	 
Publikujący	Dawid Krasoń - Gospodarka nieruchomościami skarbu państw	2023-02-09 09:39	
Modyfikacja	Dawid Krasoń - Gospodarka nieruchomościami skarbu państw	2023-02-09 09:40	

[Rejestr zmian](#)

[XML](#)



[Informacja o czynnościach ustalenia granic działek nr 1703/1 i nr 1726/1 w obrębie 0009-Turbia, jednostka ewidencyjna Zaleszany](#)

Załączniki:

[Informacja o czynnościach ustalenia granic działek nr 1703/1 i nr 1726/1 w obrębie 0009-Turbia, jednostka ewidencyjna Zaleszany](#)  218.62 KB

Podmiot publikujący

Starostwo Powiatowe w Stalowej Woli

Wytworzył	Artur Gierak - Zastępca Naczelnika Wydziału Geodezji i Gospodarki Nieruchomościami	2023-02-09	 
Publikujący	Artur Gierak - Z-ca Naczelnika Wydziału GN	2023-02-09 14:16	
Modyfikacja	Artur Gierak - Z-ca Naczelnika Wydziału GN	2023-02-09 14:17	

[Rejestr zmian](#)

[XML](#)

[Informacja o czynnościach ustalenia granic działki nr 1171 w obrębie 0012-Zbydniów, jednostka ewidencyjna Zaleszany](#)

Załączniki:

[Informacja o czynnościach ustalenia granic działki nr 1171 w obrębie 0012-Zbydniów, jednostka ewidencyjna Zaleszany](#)



223.13
KB

Podmiot publikujący

Starostwo Powiatowe w Stalowej Woli

Wytworzył	Artur Gierak - Zastępca Naczelnika Wydziału Geodezji i Gospodarki Nieruchomościami	2023-02-09	
Publikujący	Artur Gierak - Z-ca Naczelnika Wydziału GN	2023-02-09 14:13	
Modyfikacja	Artur Gierak - Z-ca Naczelnika Wydziału GN	2023-02-09 14:15	

[Rejestr zmian](#)

[XML](#)

[Informacja o czynnościach ustalenia granic działki nr 675 w obrębie 0002-Kępie Zaleszańskie, jednostka ewidencyjna Zaleszany](#)

Załączniki:

[Informacja o czynnościach ustalenia granic działki nr 675 w obrębie 0002-Kępie Zaleszańskie, jednostka ewidencyjna Zaleszany](#)



222.97
KB

Podmiot publikujący

Starostwo Powiatowe w Stalowej Woli

Wytworzył	Artur Gierak - Zastępca Naczelnika Wydziału Geodezji i Gospodarki Nieruchomościami	2023-02-09	
Publikujący	Artur Gierak - Z-ca Naczelnika Wydziału GN	2023-02-09 14:11	
Modyfikacja	Artur Gierak - Z-ca Naczelnika Wydziału GN	2023-02-09 14:13	

[Rejestr zmian](#)

[XML](#)

[Obwieszczenie Wojewody Podkarpackiego - Opracowanie dokumentacji projektowej przebudowy gazociągu DN 200 - odgałęzienia do Huty Stalowa Wola.](#)

Obwieszczenie Wojewody Podkarpackiego - Opracowanie dokumentacji projektowej przebudowy gazociągu DN 200 - odgałęzienia do Huty Stalowa Wola.

Załączniki:

[Obwieszczenie](#) 714.33
KB

Podmiot publikujący

Starostwo Powiatowe w Stalowej Woli

Wytworzył	Łukasz Lebioda - Inwestycje i zamówienia publiczne	2023-02-06	
Publikujący	Łukasz Lebioda - Inwestycje i zamówienia publiczne	2023-02-06 11:41	
Modyfikacja	Łukasz Lebioda - Inwestycje i zamówienia publiczne	2023-02-06 11:43	

[Rejestr zmian](#)

[XML](#)

[Obwieszczenie Wojewody Podkarpackiego - Opracowanie dokumentacji projektowej wymiany wypłyconego odcinka gazociągu DN 400/500 Rozwadów - Sandomierz w m. Charzewice i Turbia oraz wymiany odcinka zasilającego SRP Turbia wraz z ZZU i monoblokiem](#)



Obwieszczenie Wojewody Podkarpackiego - Opracowanie dokumentacji projektowej wymiany wypłyconego odcinka gazociągu DN 400/500 Rozwadów - Sandomierz w m. Charzewice i Turbia oraz wymiany odcinka zasilającego SRP Turbia wraz z ZZU i monoblokiem

Załączniki:

[Obwieszczenie](#) 744.60
KB

Podmiot publikujący

Starostwo Powiatowe w Stalowej Woli

Wytworzył	Łukasz Lebioda - Inwestycje i zamówienia publiczne 2023-02-03	 
Publikujący	Łukasz Lebioda - Inwestycje i zamówienia publiczne 2023-02-03 09:07	
Modyfikacja	Łukasz Lebioda - Inwestycje i zamówienia publiczne 2023-02-03 09:08	

[Rejestr zmian](#)

[XML](#)

[Obwieszczenie Wojewody Podkarpackiego - Opracowanie dokumentacji projektowej wymiany odcinków gazociągu DN500 i DN400/500 Rozwadów-Sandomierz](#)



Obwieszczenie Wojewody Podkarpackiego - Opracowanie dokumentacji projektowej wymiany odcinków gazociągu DN500 i DN400/500 Rozwadów-Sandomierz

Załączniki:

[Obwieszczenie](#)  772.25 KB

Podmiot publikujący

Starostwo Powiatowe w Stalowej Woli

Wytworzył	Łukasz Lebioda - Inwestycje i zamówienia publiczne 2023-02-03	 
Publikujący	Łukasz Lebioda - Inwestycje i zamówienia publiczne 2023-02-03 08:59	
Modyfikacja	Łukasz Lebioda - Inwestycje i zamówienia publiczne 2023-02-03 09:00	

[Rejestr zmian](#)

[XML](#)



[Informacja o czynnościach ustalenia granic działów ewidencyjnych w obrębie ewidencyjnym 0012-Lipa, jednostka ewidencyjna Zaklików \(obszar wiejski\)](#)

Załączniki:

[Informacja o czynnościach ustalenia granic działów ewidencyjnych w obrębie ewidencyjnym 0012-Lipa, jednostka ewidencyjna Zaklików \(obszar wiejski\)](#)  221.73 KB

Podmiot publikujący

Starostwo Powiatowe w Stalowej Woli

Wytworzył	Artur Gierak - Zastępca Naczelnika Wydziału Geodezji i Gospodarki Nieruchomościami	2023-01-31	 
Publikujący	Artur Gierak - Z-ca Naczelnika Wydziału GN	2023-01-31 09:33	
Modyfikacja	Artur Gierak - Z-ca Naczelnika Wydziału GN	2023-01-31 09:34	

[Rejestr zmian](#)

[rozwiń archiwum](#)

[zwiń archiwum](#)

[Przejdź do archiwum](#)