

submit

[1](#) ... [25](#) **[26](#)** [27](#) [28](#) [29](#)

[XML](#)

[Zawiadomienie o zamiarze wszczęcia postępowania w sprawie ograniczenia z korzystania z dz.393 Goliszowiec](#)



Zawiadomienie o zamiarze wszczęcia postępowania w sprawie ograniczenia z korzystania z dz.393 Goliszowiec

## Załączniki:

[Zawiadomienie o zamiarze wszczęcia postępowania w sprawie ograniczenia z korzystania z dz.393 Goliszowiec](#)  493.91 KB

### Podmiot publikujący

**Starostwo Powiatowe w Stalowej Woli**

Wytworzył	Dawid Krasoń	2021-08-17	 
Publikujący	Dawid Krasoń - Gospodarka nieruchomościami skarbu państw	2021-08-17 11:22	
Modyfikacja	Dawid Krasoń - Gospodarka nieruchomościami skarbu państw	2021-08-17 11:27	

[Rejestr zmian](#)

[XML](#)

[Zawiadomienie o zamiarze wszczęcia postępowania w sprawie ograniczenia z korzystania z 361 Stare Baraki](#)



Zawiadomienie o zamiarze wszczęcia postępowania w sprawie ograniczenia z korzystania z 361 Stare Baraki

## Załączniki:

[Zawiadomienie o zamiarze wszczęcia postępowania w sprawie ograniczenia z korzystania z 361 Stare Baraki](#)  495.89 KB

### Podmiot publikujący

**Starostwo Powiatowe w Stalowej Woli**

Wytworzył	Dawid Krasoń	2021-08-17	 
Publikujący	Dawid Krasoń - Gospodarka nieruchomościami skarbu państw	2021-08-17 11:31	
Modyfikacja	Dawid Krasoń - Gospodarka nieruchomościami skarbu państw	2021-08-17 11:34	


[Rejestr zmian](#)

[XML](#)

[Zawiadomienie o zamiarze wszczęcia postępowania w sprawie ograniczenia z korzystania z dz.2972 Zaklików](#)



Zawiadomienie o zamiarze wszczęcia postępowania w sprawie ograniczenia z korzystania z dz.2972 Zaklików

## Załączniki:

[Zawiadomienie o zamiarze wszczęcia postępowania w sprawie ograniczenia z korzystania z dz.2972 Zaklików](#)  495.42 KB

### Podmiot publikujący

**Starostwo Powiatowe w Stalowej Woli**

Wytworzył	Dawid Krasoń	2021-08-17	 
Publikujący	Dawid Krasoń - Gospodarka nieruchomościami skarbu państw	2021-08-17 11:21	
Modyfikacja	Dawid Krasoń - Gospodarka nieruchomościami skarbu państw	2021-08-17 11:25	

[Rejestr zmian](#)

[XML](#)

[Zawiadomienie o zamiarze wszczęcia postępowania w sprawie ograniczenia z korzystania z dz. 684 Witkowice](#)



Zawiadomienie o zamiarze wszczęcia postępowania w sprawie ograniczenia z korzystania z dz. 684 Witkowice

## Załączniki:

[Zawiadomienie o zamiarze wszczęcia postępowania w sprawie ograniczenia z korzystania z dz. 684 Witkowice](#)  509.40 KB

**Podmiot publikujący**

**Starostwo Powiatowe w Stalowej Woli**

Wytworzył	Dawid Krasoń	2021-08-17	 
Publikujący	Dawid Krasoń - Gospodarka nieruchomościami skarbu państw	2021-08-17 11:19	
Modyfikacja	Dawid Krasoń - Gospodarka nieruchomościami skarbu państw	2021-08-17 11:24	

[Rejestr zmian](#)

[XML](#)



[Zawiadomienie o zamiarze wszczęcia postępowania w sprawie ograniczenia z korzystania z dz. 1976 Zdziechowice Pierwsze](#)  
Zawiadomienie o zamiarze wszczęcia postępowania w sprawie ograniczenia z korzystania z dz. 1976 Zdziechowice Pierwsze

## Załączniki:

[Zawiadomienie o zamiarze wszczęcia postępowania w sprawie ograniczenia z korzystania z dz. 1976 Zdziechowice Pierwsze](#)  508.84 KB

**Podmiot publikujący**

**Starostwo Powiatowe w Stalowej Woli**


Wytworzył	Dawid Krasoń	2021-08-17	 
Publikujący	Dawid Krasoń - Gospodarka nieruchomościami skarbu państw	2021-08-17 11:17	
Modyfikacja	Dawid Krasoń - Gospodarka nieruchomościami skarbu państw	2021-08-17 11:20	

[Rejestr zmian](#)

[XML](#)



[Zawiadomienie o zamiarze wszczęcia postępowania w sprawie ograniczenia z korzystania z dz. 1452\\_3 Pniów](#)  
Zawiadomienie o zamiarze wszczęcia postępowania w sprawie ograniczenia z korzystania z dz. 1452\_3 Pniów

## Załączniki:

[Zawiadomienie o zamiarze wszczęcia postępowania w sprawie ograniczenia z korzystania z dz. 1452\\_3 Pniów](#)  503.72 KB

**Podmiot publikujący**

**Starostwo Powiatowe w Stalowej Woli**

Wytworzył	Dawid Krasoń	2021-08-17	 
Publikujący	Dawid Krasoń - Gospodarka nieruchomościami skarbu państw	2021-08-17 13:12	
Modyfikacja	Dawid Krasoń - Gospodarka nieruchomościami skarbu państw	2021-08-17 13:14	

[Rejestr zmian](#)

[XML](#)



[Zawiadomienie o zamiarze wszczęcia postępowania w sprawie ograniczenia z korzystania z dz. 548 Stare Baraki](#)  
Zawiadomienie o zamiarze wszczęcia postępowania w sprawie ograniczenia z korzystania z dz. 548 Stare Baraki

## Załączniki:

[Zawiadomienie o zamiarze wszczęcia postępowania w sprawie ograniczenia z korzystania z dz. 548 Stare Baraki](#)  501.73 KB

**Podmiot publikujący**

**Starostwo Powiatowe w Stalowej Woli**


Wytworzył	Dawid Krasoń	2021-08-17	 
Publikujący	Dawid Krasoń - Gospodarka nieruchomościami skarbu państw	2021-08-17 13:14	
Modyfikacja	Dawid Krasoń - Gospodarka nieruchomościami skarbu państw	2021-08-17 13:16	

[Rejestr zmian](#)

[XML](#)

[Zawiadomienie o zamiarze wszczęcia postępowania w sprawie ograniczenia z korzystania z dz. 297 Irena](#)  
Zawiadomienie o zamiarze wszczęcia postępowania w sprawie ograniczenia z korzystania z dz. 297 Irena

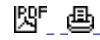
## Załączniki:

[Zawiadomienie o zamiarze wszczęcia postępowania w sprawie ograniczenia z korzystania z dz. 297 Irena](#)  498.93 KB

**Podmiot publikujący**

**Starostwo Powiatowe w Stalowej Woli**

Wytworzył Dawid Krasoń 2021-08-17  
Publikujący Dawid Krasoń - Gospodarka nieruchomościami skarbu państw 2021-08-17 13:09  
Modyfikacja Dawid Krasoń - Gospodarka nieruchomościami skarbu państw 2021-08-17 13:11



[Rejestr zmian](#)

[XML](#)

[Informacja Starosty Stalowowolskiego w sprawie ustalenia granic działki 1740 obr. Zdziechowice Drugie](#)

Informacja Starosty Stalowowolskiego w sprawie ustalenia granic działki 1740 obr. Zdziechowice Drugie


## Załączniki:

[Informacja Starosty Stalowowolskiego w sprawie ustalenia granic działki 1740 obr. Zdziechowice Drugie](#)  542.29 KB

**Podmiot publikujący**

**Starostwo Powiatowe w Stalowej Woli**

Wytworzył Dawid Krasoń 2021-08-09  
Publikujący Dawid Krasoń - Gospodarka nieruchomościami skarbu państw 2021-08-09 13:07  
Modyfikacja Dawid Krasoń - Gospodarka nieruchomościami skarbu państw 2021-08-09 13:10



[Rejestr zmian](#)

[XML](#)

[Ogłoszenie kuratora dla nieznanymi wierzycieli - właścicieli](#)

Ogłoszenie kuratora dla nieznanymi wierzycieli - właścicieli nieruchomości gruntowej oznaczonej jako działka o numerze ewidencyjnym nr 2863/1 o pow. 0,0960 ha, w operacie ewidencji gruntów i budynków miasta Stalowa Wola obręb 0003 Centrum.

## Załączniki:

[Ogłoszenie kuratora dla nieznanymi wierzycieli - właścicieli](#)  984.75 KB

**Podmiot publikujący**

**Starostwo Powiatowe w Stalowej Woli**

Wytworzył Dawid Krasoń 2021-08-02  
Publikujący Dawid Krasoń - Gospodarka nieruchomościami skarbu państw 2021-08-03 10:14  
Modyfikacja Dawid Krasoń - Gospodarka nieruchomościami skarbu państw 2021-08-03 10:14



[Rejestr zmian](#)

[XML](#)

[Decyzja Starosty Stalowowolskiego z dnia 2 sierpnia 2021 r., znak: GN.6620.1.45.2019.JM](#)

Decyzja Starosty Stalowowolskiego z dnia 2 sierpnia 2021 r., znak: GN.6620.1.45.2019.JM orzekająca o dokonaniu aktualizacji operatu ewidencji gruntów i budynków obrębu ewidencyjnego nr 0012-Lipa (jednostka ewidencyjna Zaklików).

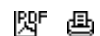
## Załączniki:

[Decyzja Starosty Stalowowolskiego z dnia 2 sierpnia 2021 r., znak: GN.6620.1.45.2019.JM](#)  1.66 MB

**Podmiot publikujący**

**Starostwo Powiatowe w Stalowej Woli**

Wytworzył Dawid Krasoń 2021-08-02  
Publikujący Dawid Krasoń - Gospodarka nieruchomościami skarbu państw 2021-08-03 10:05  
Modyfikacja Dawid Krasoń - Gospodarka nieruchomościami skarbu państw 2021-08-03 10:06



[Rejestr zmian](#)

[XML](#)

[Informacja Starosty Stalowowolskiego z dnia 30 lipca 2021 r., znak: GN.6620.6.34.2021.AG](#)



Informacja Starosty Stalowowolskiego z dnia 30 lipca 2021 r., znak: GN.6620.6.34.2021.AG w sprawie czynności ustalenia granic działki ewidencyjnej nr 61, położonej w obrębie ewidencyjnym Żabno, jednostka ewidencyjna Radomyśl nad Sanem.

## Załączniki:

[Informacja Starosty Stalowowolskiego z dnia 30 lipca 2021 r., znak: GN.6620.6.34.2021.AG](#)  325.45 KB

### Podmiot publikujący

**Starostwo Powiatowe w Stalowej Woli**

Wytworzył	Dawid Krasoń	2021-07-30	 
Publikujący	Dawid Krasoń - Gospodarka nieruchomościami skarbu państw	2021-07-30 14:14	
Modyfikacja	Dawid Krasoń - Gospodarka nieruchomościami skarbu państw	2021-07-30 14:15	

[Rejestr zmian](#)

[XML](#)

[INFORMACJA NR GN.6620.2.3.2019.AG STAROSTY STALOWOWOLSKIEGO z dnia 28 lipca 2021 r.](#)



INFORMACJA NR GN.6620.2.3.2019.AG STAROSTY STALOWOWOLSKIEGO z dnia 28 lipca 2021 r. w sprawie projektów operatów opisowo kartograficznych modernizacji ewidencji gruntów i budynków obrębów ewidencyjnych: Cisów Las, Laski, Korabina, Gwoździec, Maziarnia, Bojanów, Stany, Przyszów w jednostce ewidencyjnej Bojanów, Powiat Stalowowolski, które stały się operatami ewidencji gruntów i budynków.

## Załączniki:

[INFORMACJA NR GN.6620.2.3.2019.AG STAROSTY STALOWOWOLSKIEGO z dnia 28 lipca 2021 r.](#)  107.98 KB

### Podmiot publikujący

**Starostwo Powiatowe w Stalowej Woli**


Wytworzył	Dawid Krasoń	2021-07-28	 
Publikujący	Dawid Krasoń - Gospodarka nieruchomościami skarbu państw	2021-07-28 09:13	
Modyfikacja	Dawid Krasoń - Gospodarka nieruchomościami skarbu państw	2021-07-28 09:16	

[Rejestr zmian](#)

[XML](#)



[Decyzja Starosty Stalowowolskiego z dnia 26.07.2021 r. nr GN.6620.1.42.2020.JM](#)

## Załączniki:

[Decyzja Starosty Stalowowolskiego z dnia 26.07.2021 r. nr GN.6620.1.42.2020.JM](#)  2.47 MB

### Podmiot publikujący

**Starostwo Powiatowe w Stalowej Woli**

Wytworzył	Artur Gierak - Zastępca Naczelnika Wydziału Geodezji i Gospodarki Nieruchomościami	2021-07-26	 
Publikujący	Artur Gierak - Z-ca Naczelnika Wydziału GN	2021-07-26 15:09	
Modyfikacja	Artur Gierak - Z-ca Naczelnika Wydziału GN	2021-07-26 15:11	

[Rejestr zmian](#)

[XML](#)

[Ogłoszenie o wydaniu decyzji wyłączeniowej dot. działki 621\\_1 obr. Zaklików](#)



[Ogłoszenie o wydaniu decyzji wyłączeniowej dot. działki 621\\_1 obr. Zaklików](#)

## Załączniki:

[Ogłoszenie o wydaniu decyzji wyłączeniowej dot. działki 621\\_1 obr. Zaklików](#)  322.26 KB

### Podmiot publikujący

**Starostwo Powiatowe w Stalowej Woli**

Wytworzył	Dawid Krasoń	2021-07-19	 
Publikujący	Dawid Krasoń - Gospodarka nieruchomościami skarbu państw	2021-07-19 12:10	
Modyfikacja	Dawid Krasoń - Gospodarka nieruchomościami skarbu państw	2021-07-19 12:12	



[Rejestr zmian](#)

[XML](#)

[Ogłoszenie o wydaniu decyzji wyłączeniowej dot. działki 620\\_1 obr. Zaklików](#)

## Załączniki:

[Ogłoszenie o wydaniu decyzji wyłączeniowej dot. działki 620\\_1 obr. Zaklików](#)  333.61 KB


Podmiot publikujący		Starostwo Powiatowe w Stalowej Woli	
Wytworzył	Dawid Krasoń	2021-07-19	 
Publikujący	Dawid Krasoń - Gospodarka nieruchomościami skarbu państw	2021-07-19 12:10	
Modyfikacja	Dawid Krasoń - Gospodarka nieruchomościami skarbu państw	2021-07-19 12:13	



[Rejestr zmian](#)

[XML](#)

[Informacja o czynnościach ustalenia granic działek nr 636, 644, 645 w obrębie 0001-Brandwica, jednostka ewidencyjna Pysznica](#)

## Załączniki:

[Informacja o czynnościach ustalenia granic działek nr 636, 644, 645 w obrębie 0001-Brandwica, jednostka ewidencyjna Pysznica](#)  436.64 KB


Podmiot publikujący		Starostwo Powiatowe w Stalowej Woli	
Wytworzył	Artur Gierak - Zastępca Naczelnika Wydziału Geodezji i Gospodarki Nieruchomościami	2021-07-16	 
Publikujący	Artur Gierak - Z-ca Naczelnika Wydziału GN	2021-07-16 12:36	
Modyfikacja	Artur Gierak - Z-ca Naczelnika Wydziału GN	2021-07-16 12:38	



[Rejestr zmian](#)

[XML](#)

[Informacja o czynnościach ustalenia granicy działek nr 984, 985, 1008 w obrębie 0002-Kępie Zaleszańskie, jednostka ewidencyjna Zaleszany](#)

## Załączniki:

[Informacja o czynnościach ustalenia granicy działek nr 984, 985, 1008 w obrębie 0002-Kępie Zaleszańskie, jednostka ewidencyjna Zaleszany](#)  420.73 KB


Podmiot publikujący		Starostwo Powiatowe w Stalowej Woli	
Wytworzył	Artur Gierak - Zastępca Naczelnika Wydziału Geodezji i Gospodarki Nieruchomościami	2021-07-14	 
Publikujący	Artur Gierak - Z-ca Naczelnika Wydziału GN	2021-07-14 12:44	
Modyfikacja	Artur Gierak - Z-ca Naczelnika Wydziału GN	2021-07-14 12:45	



[Rejestr zmian](#)

[XML](#)

[Informacja Starosty Stalowowolskiego o wyłożeniu do wglądu projektów operatów modernizacji ewidencji gruntów i budynków obrębów: Brandwica, Chłopska Wola, Kłyżów, Studzieniec w jednostce ewidencyjnej Pysznica](#)

## Załączniki:

[Informacja Starosty Stalowowolskiego o wyłożeniu do wglądu projektów operatów modernizacji ewidencji gruntów i budynków obrębów: Brandwica, Chłopska Wola, Kłyżów, Studzieniec w jednostce ewidencyjnej Pysznica](#)  603.34 KB

Podmiot publikujący		Starostwo Powiatowe w Stalowej Woli	
Wytworzył	Artur Gierak - Zastępca Naczelnika Wydziału Geodezji i Gospodarki Nieruchomościami	2021-07-08	 
Publikujący	Artur Gierak - Z-ca Naczelnika Wydziału GN	2021-07-08 13:31	
Modyfikacja	Artur Gierak - Z-ca Naczelnika Wydziału GN	2021-07-08 13:31	

Ogłoszenia i informacje

[Rejestr zmian](#)

[XML](#)

[Informacja o czynnościach ustalenia granic działki nr 1566/2 z działkami nr 1681, 1682, 1683, 1684/2 w obrębie 0009-Turbia, jednostka ewidencyjna Zaleszany](#)

## Załączniki:

[Informacja o czynnościach ustalenia granic działki nr 1566/2 z działkami nr 1681, 1682, 1683, 1684/2 w obrębie 0009-Turbia, jednostka ewidencyjna Zaleszany](#)



400.79  
KB

### Podmiot publikujący

### Starostwo Powiatowe w Stalowej Woli

Wytworzył	Artur Gierak - Zastępca Naczelnika Wydziału Geodezji i Gospodarki Nieruchomościami	2021-07-02	
Publikujący	Artur Gierak - Z-ca Naczelnika Wydziału GN	2021-07-02 14:38	
Modyfikacja	Artur Gierak - Z-ca Naczelnika Wydziału GN	2021-07-02 14:39	

[Rejestr zmian](#)

[XML](#)

[Zawiadomienie o wszczęciu postępowania odszkodowawczego za dz. 10\\_2 obr. 3 Centrum Stalowa Wola](#)

Zawiadomienie o wszczęciu postępowania odszkodowawczego za dz. 10\_2 obr. 3 Centrum Stalowa Wola

## Załączniki:

[Zawiadomienie o wszczęciu postępowania odszkodowawczego za dz. 10\\_2 obr. 3 Centrum Stalowa Wola](#)



566.99  
KB

### Podmiot publikujący

### Starostwo Powiatowe w Stalowej Woli

Wytworzył	Dawid Krasoń	2021-07-02		
Publikujący	Dawid Krasoń - Gospodarka nieruchomościami skarbu państw	2021-07-02 12:51		
Modyfikacja	Dawid Krasoń - Gospodarka nieruchomościami skarbu państw	2021-07-02 12:58		

[Rejestr zmian](#)

[XML](#)

[Zawiadomienie o wszczęciu postępowania odszkodowawczego za dz. 8 obr. 3 Centrum Stalowa Wola](#)

Zawiadomienie o wszczęciu postępowania odszkodowawczego za dz. 8 obr. 3 Centrum Stalowa Wola

## Załączniki:

[Zawiadomienie o wszczęciu postępowania odszkodowawczego za dz. 8 obr. 3 Centrum Stalowa Wola](#)



571.05  
KB

### Podmiot publikujący

### Starostwo Powiatowe w Stalowej Woli

Wytworzył	Dawid Krasoń	2021-07-02		
Publikujący	Dawid Krasoń - Gospodarka nieruchomościami skarbu państw	2021-07-02 12:56		
Modyfikacja	Dawid Krasoń - Gospodarka nieruchomościami skarbu państw	2021-07-02 12:59		

[Rejestr zmian](#)

[XML](#)

[Zawiadomienie o postępowaniu w sprawie ustalenia odszkodowania za dz.685\\_3 Centrum Stalowa Wola](#)

Zawiadomienie o postępowaniu w sprawie ustalenia odszkodowania za dz.685\_3 Centrum Stalowa Wola

## Załączniki:

[Zawiadomienie o postępowaniu w sprawie ustalenia odszkodowania za dz.685\\_3 Centrum Stalowa Wola](#)



577.22  
KB

### Podmiot publikujący

### Starostwo Powiatowe w Stalowej Woli

Wytworzył	Dawid Krasoń	2021-06-30		
Publikujący	Dawid Krasoń - Gospodarka nieruchomościami skarbu państw	2021-06-30 14:47		
Modyfikacja	Dawid Krasoń - Gospodarka nieruchomościami skarbu państw	2021-06-30 14:47		

Ogłoszenia i informacje


[Rejestr zmian](#)

[XML](#)

[Informacja Starosty Stalowowolskiego o wyłożeniu do wglądu projektów operatów modernizacji ewidencji gruntów i budynków dla obrębów ewidencyjnych: Dzierdziówka, Majdan Zbydniowski, Motycze Szlacheckie, Obojna, Skowierzyn, Wólka Turebska w jednostce ewidencyjnej Zaleszany](#)



## Załączniki:

[Informacja Starosty Stalowowolskiego o wyłożeniu do wglądu projektów operatów modernizacji ewidencji gruntów i budynków dla obrębów ewidencyjnych: Dzierdziówka, Majdan Zbydniowski, Motycze Szlacheckie, Obojna, Skowierzyn, Wólka Turebska w jednostce ewidencyjnej Zaleszany](#)

 620.46 KB

### Podmiot publikujący

### Starostwo Powiatowe w Stalowej Woli

Wytworzył	Artur Gierak - Zastępca Naczelnika Wydziału Geodezji i Gospodarki Nieruchomościami	2021-06-22	
Publikujący	Artur Gierak - Z-ca Naczelnika Wydziału GN	2021-06-22 10:55	
Modyfikacja	Artur Gierak - Z-ca Naczelnika Wydziału GN	2021-06-22 10:58	


[Rejestr zmian](#)

[XML](#)

[Decyzja Starosty Stalowowolskiego w przedmiocie odmowy uznania za mienie gromadzkie wsi Zdziechowice Drugie działki ewidencyjnej nr 1280 w obrębie ewidencyjnym 0017-Zdziechowice Drugie, Gmina Zaklików](#)



## Załączniki:

[Decyzja Starosty Stalowowolskiego w przedmiocie odmowy uznania za mienie gromadzkie wsi Zdziechowice Drugie działki ewidencyjnej nr 1280 w obrębie ewidencyjnym 0017-Zdziechowice Drugie, Gmina Zaklików](#)

 2.50 MB

### Podmiot publikujący

### Starostwo Powiatowe w Stalowej Woli

Wytworzył	Artur Gierak - Zastępca Naczelnika Wydziału Geodezji i Gospodarki Nieruchomościami	2021-06-10	
Publikujący	Artur Gierak - Z-ca Naczelnika Wydziału GN	2021-06-10 07:50	
Modyfikacja	Artur Gierak - Z-ca Naczelnika Wydziału GN	2021-06-10 07:51	


[Rejestr zmian](#)

[XML](#)

[Zawiadomienie dotyczące zapoznania z aktami i przedłużenia terminu załatwienia sprawy w postępowaniu administracyjnym nr GN.6620.1.42.2020.AG](#)



## Załączniki:

[Zawiadomienie dotyczące zapoznania z aktami i przedłużenia terminu załatwienia sprawy w postępowaniu administracyjnym nr GN.6620.1.42.2020.AG](#)

 487.19 KB

### Podmiot publikujący

### Starostwo Powiatowe w Stalowej Woli

Wytworzył	Artur Gierak - Zastępca Naczelnika Wydziału Geodezji i Gospodarki Nieruchomościami	2021-06-02	
Publikujący	Artur Gierak - Z-ca Naczelnika Wydziału GN	2021-06-02 12:06	
Modyfikacja	Artur Gierak - Z-ca Naczelnika Wydziału GN	2021-06-02 12:07	


[Rejestr zmian](#)

[XML](#)



[Informacja Starosty Stalowowolskiego o wyłożeniu do wglądu projektów operatów modernizacji ewidencji gruntów i budynków dla obrębów ewidencyjnych: Cisów Las, Laski, Korabina, Gwoździec, Maziarnia, Bojanów, Stany, Przyszów w jednostce ewidencyjnej Bojanów, Powiat Stalowowolski](#)

## Załączniki:

[Informacja Starosty Stalowowolskiego o wyłożeniu do wglądu projektów operatów modernizacji ewidencji gruntów i budynków dla obrębów ewidencyjnych: Cisów Las, Laski, Korabina, Gwoździec, Maziarnia, Bojanów, Stany, Przyszów w jednostce ewidencyjnej Bojanów, Powiat Stalowowolski](#)

 601.62  
KB

**Podmiot publikujący****Starostwo Powiatowe w Stalowej Woli**

Wytworzył	Artur Gierak - Zastępca Naczelnika Wydziału Geodezji i Gospodarki Nieruchomościami	2021-05-26	
Publikujący	Artur Gierak - Z-ca Naczelnika Wydziału GN	2021-05-26 13:17	
Modyfikacja	Artur Gierak - Z-ca Naczelnika Wydziału GN	2021-05-26 13:19	

[Rejestr zmian XML](#)



[Ogłoszenie o przetargu na sprzedaż składników rzeczowych majątku ruchomego Powiatu Tczewskiego](#)  
Ogłoszenie o przetargu na sprzedaż składników rzeczowych majątku ruchomego Powiatu Tczewskiego

**Załączniki:**

[Ogłoszenie III](#)  694.64  
KB

[Ogłoszenie o przetargu 3](#)  81.50  
KB

**Podmiot publikujący****Starostwo Powiatowe w Stalowej Woli**


Wytworzył	Łukasz Lebioda - Inwestycje i zamówienia publiczne	2021-05-24	
Publikujący	Łukasz Lebioda - Inwestycje i zamówienia publiczne	2021-05-24 07:58	
Modyfikacja	Łukasz Lebioda - Inwestycje i zamówienia publiczne	2021-05-24 07:59	

[Rejestr zmian XML](#)



[Zawiadomienie o przedłużeniu terminu załatwienia sprawy w postępowaniu administracyjnym nr GN.6620.2.11.2019.AG](#)

**Załączniki:**

[Zawiadomienie o przedłużeniu terminu załatwienia sprawy w postępowaniu administracyjnym nr GN.6620.2.11.2019.AG](#)

 293.83  
KB

**Podmiot publikujący****Starostwo Powiatowe w Stalowej Woli**

Wytworzył	Artur Gierak - Zastępca Naczelnika Wydziału Geodezji i Gospodarki Nieruchomościami	2021-05-14	
Publikujący	Artur Gierak - Z-ca Naczelnika Wydziału GN	2021-05-14 15:10	
Modyfikacja	Artur Gierak - Z-ca Naczelnika Wydziału GN	2021-05-14 15:12	



[Rejestr zmian XML](#)

[Zawiadomienie o wszczęciu postępowania wywłaszczeniowego dz.621\\_1 obr. Zaklików](#)  
Zawiadomienie o wszczęciu postępowania wywłaszczeniowego dz.621\_1 obr. Zaklików

**Załączniki:**

[Zawiadomienie o wszczęciu postępowania wywłaszczeniowego dz.621\\_1 obr. Zaklików](#)  703.42  
KB

**Podmiot publikujący****Starostwo Powiatowe w Stalowej Woli**

Wytworzył	Dawid Krasoń	2021-05-13	
Publikujący	Dawid Krasoń - Gospodarka nieruchomościami skarbu państw	2021-05-13 11:31	
Modyfikacja	Dawid Krasoń - Gospodarka nieruchomościami skarbu państw	2021-05-13 11:31	

[Rejestr zmian](#)

[rozwiń archiwum](#)  
[zwiń archiwum](#)

[Przejdź do archiwum](#)