

submit

[1](#) [2](#) [3](#) [4](#) [5](#) ... [28](#)

[XML](#)

[Ogłoszenie o wydaniu decyzji odszkodowawczej za działkę 995_1 obr. Brandwica](#)

Ogłoszenie o wydaniu decyzji odszkodowawczej za działkę 995_1 obr. Brandwica

Załączniki:

[Ogłoszenie o wydaniu decyzji odszkodowawczej za działkę 995_1 obr. Brandwica](#)  292.05
KB

Podmiot publikujący

Starostwo Powiatowe w Stalowej Woli

Wytworzył Dawid Krasoń 2024-01-19

Publikujący Dawid Krasoń - Gospodarka nieruchomościami skarbu państw 2024-01-19 09:52

Modyfikacja Dawid Krasoń - Gospodarka nieruchomościami skarbu państw 2024-01-19 09:52



[Rejestr zmian](#)

[XML](#)

[Ogłoszenie o wydaniu decyzji odszkodowawczej za działkę 358_1 obr. Brandwica](#)

Ogłoszenie o wydaniu decyzji odszkodowawczej za działkę 358_1 obr. Brandwica

Załączniki:

[Ogłoszenie o wydaniu decyzji odszkodowawczej za działkę 358_1 obr. Brandwica](#)  291.82
KB

Podmiot publikujący

Starostwo Powiatowe w Stalowej Woli

Wytworzył Dawid Krasoń 2024-01-19

Publikujący Dawid Krasoń - Gospodarka nieruchomościami skarbu państw 2024-01-19 09:53

Modyfikacja Dawid Krasoń - Gospodarka nieruchomościami skarbu państw 2024-01-19 09:53



[Rejestr zmian](#)

[XML](#)

[Zawiadomienie o zamiarze wszczęcia postępowania o ograniczeniu korzystania z dz. 443 oraz 478](#)

Zawiadomienie o zamiarze wszczęcia postępowania o ograniczeniu korzystania z dz. 443 oraz 478

Załączniki:

[Zawiadomienie o zamiarze wszczęcia postępowania o ograniczeniu korzystania z dz. 443 oraz 478](#)  316.47
KB

Podmiot publikujący

Starostwo Powiatowe w Stalowej Woli

Wytworzył Dawid Krasoń 2024-01-15

Publikujący Dawid Krasoń - Gospodarka nieruchomościami skarbu państw 2024-01-15 10:40

Modyfikacja Dawid Krasoń - Gospodarka nieruchomościami skarbu państw 2024-01-15 10:41



[Rejestr zmian](#)

[XML](#)

[Zawiadomienie o postępowaniu odszkodowawczym za dz.360_4 oraz 360_8 obr. 1 Brandwica](#)



Zawiadomienie o postępowaniu odszkodowawczym za dz.360_4 oraz 360_8 obr. 1 Brandwica

Załączniki:

[Zawiadomienie o postępowaniu odszkodowawczym za dz.360_4 oraz 360_8 obr. 1 Brandwica](#)  326.45
KB

Podmiot publikujący

Starostwo Powiatowe w Stalowej Woli

Wytworzył	Dawid Krasoń	2024-01-10	 
Publikujący	Dawid Krasoń - Gospodarka nieruchomościami skarbu państw	2024-01-10 14:03	
Modyfikacja	Dawid Krasoń - Gospodarka nieruchomościami skarbu państw	2024-01-10 14:03	

[Rejestr zmian](#)

[XML](#)

[Ogłoszenie o wydaniu decyzji ograniczającej korzystania z 346_2 obr. Stare Baraki](#)



Ogłoszenie o wydaniu decyzji ograniczającej korzystania z 346_2 obr. Stare Baraki

Załączniki:

[Ogłoszenie o wydaniu decyzji ograniczającej korzystania z 346_2 obr. Stare Baraki](#)  214.56 KB

Podmiot publikujący

Starostwo Powiatowe w Stalowej Woli


Wytworzył	Dawid Krasoń	2024-01-09	 
Publikujący	Dawid Krasoń - Gospodarka nieruchomościami skarbu państw	2024-01-09 08:56	
Modyfikacja	Dawid Krasoń - Gospodarka nieruchomościami skarbu państw	2024-01-09 08:56	

[Rejestr zmian](#)

[XML](#)



[Informacja o czynnościach ustalenia granic działek nr: 1902/1, 1904/2, 1904/3, 1905 w obrębie 0012- Lipa, jednostka ewidencyjna Zaklików - obszar wiejski - korekta](#)

Załączniki:

[Informacja o czynnościach ustalenia granic działek nr: 1902/1, 1904/2, 1904/3, 1905 w obrębie 0012- Lipa, jednostka ewidencyjna Zaklików - obszar wiejski - korekta](#)  380.66 KB

Podmiot publikujący

Starostwo Powiatowe w Stalowej Woli

Wytworzył	Artur Gierak - Zastępca Naczelnika Wydziału Geodezji i Gospodarki Nieruchomościami	2024-01-09	 
Publikujący	Artur Gierak - Z-ca Naczelnika Wydziału GN	2024-01-09 09:31	
Modyfikacja	Artur Gierak - Z-ca Naczelnika Wydziału GN	2024-01-09 09:31	

[Rejestr zmian](#)

[XML](#)



[Informacja o czynnościach ustalenia granicy działki nr 890 z działkami nr: 882, 888, 889 w obr. 0001-Brandwica, jednostka ewidencyjna Pysznica](#)

Załączniki:

[Informacja o czynnościach ustalenia granicy działki nr 890 z działkami nr: 882, 888, 889 w obr. 0001-Brandwica, jednostka ewidencyjna Pysznica](#)  208.11 KB

Podmiot publikujący

Starostwo Powiatowe w Stalowej Woli

Wytworzył	Artur Gierak - Zastępca Naczelnika Wydziału Geodezji i Gospodarki Nieruchomościami	2024-01-09	 
Publikujący	Artur Gierak - Z-ca Naczelnika Wydziału GN	2024-01-09 09:14	
Modyfikacja	Artur Gierak - Z-ca Naczelnika Wydziału GN	2024-01-09 09:15	


[Rejestr zmian](#)

[XML](#)

[Informacja o czynnościach ustalenia granic działek nr 1329 i nr 1333 w obrębie 0001-Zaklików, jednostka ewidencyjna Zaklików- miasto](#)



Załączniki:

[Informacja o czynnościach ustalenia granic działek nr 1329 i nr 1333 w obrębie 0001-Zaklików, jednostka ewidencyjna Zaklików- miasto](#)

 206.31 KB

Podmiot publikujący

Starostwo Powiatowe w Stalowej Woli

Wytworzył	Artur Gierak - Zastępca Naczelnika Wydziału Geodezji i Gospodarki Nieruchomościami	2024-01-09	
Publikujący	Artur Gierak - Z-ca Naczelnika Wydziału GN	2024-01-09 14:16	
Modyfikacja	Artur Gierak - Z-ca Naczelnika Wydziału GN	2024-01-09 14:16	

[Rejestr zmian](#)

[XML](#)

[Zawiadomienie o postępowaniu odszkodowawczym za dz.328_7 obr. Brandwica](#)



Zawiadomienie o postępowaniu odszkodowawczym za dz.328_7 obr. Brandwica

Załączniki:

[Zawiadomienie o postępowaniu odszkodowawczym za dz.328_7 obr. Brandwica](#)  328.36 KB

Podmiot publikujący

Starostwo Powiatowe w Stalowej Woli

Wytworzył	Dawid Krasoń	2024-01-05	
Publikujący	Dawid Krasoń - Gospodarka nieruchomościami skarbu państw	2024-01-05 13:17	
Modyfikacja	Dawid Krasoń - Gospodarka nieruchomościami skarbu państw	2024-01-05 13:18	

[Rejestr zmian](#)

[XML](#)

[Zawiadomienie o postępowaniu odszkodowawczym za dz.1417_1 obr. Charzewice](#)



Zawiadomienie o postępowaniu odszkodowawczym za dz.1417_1 obr. Charzewice

Załączniki:

[Zawiadomienie o postępowaniu odszkodowawczym za dz.1417_1 obr. Charzewice](#)  328.02 KB

Podmiot publikujący

Starostwo Powiatowe w Stalowej Woli

Wytworzył	Dawid Krasoń	2024-01-05	
Publikujący	Dawid Krasoń - Gospodarka nieruchomościami skarbu państw	2024-01-05 13:16	
Modyfikacja	Dawid Krasoń - Gospodarka nieruchomościami skarbu państw	2024-01-05 13:17	

[Rejestr zmian](#)

[XML](#)

[Zawiadomienie o postępowaniu odszkodowawczym za dz.995_1 obr. Brandwica](#)



Zawiadomienie o postępowaniu odszkodowawczym za dz.995_1 obr. Brandwica

Załączniki:

[Zawiadomienie o postępowaniu odszkodowawczym za dz.995_1 obr. Brandwica](#)  327.41 KB

Podmiot publikujący

Starostwo Powiatowe w Stalowej Woli

Wytworzył	Dawid Krasoń	2023-12-22	
Publikujący	Dawid Krasoń - Gospodarka nieruchomościami skarbu państw	2023-12-22 13:02	
Modyfikacja	Dawid Krasoń - Gospodarka nieruchomościami skarbu państw	2023-12-22 13:02	


[Rejestr zmian](#)

[XML](#)

[Zawiadomienie o postępowaniu odszkodowawczym za dz.358_1 obr. Brandwica](#)



Zawiadomienie o postępowaniu odszkodowawczym za dz.358_1 obr. Brandwica

Załączniki:

[Zawiadomienie o postępowaniu odszkodowawczym za dz.358_1 obr. Brandwica](#)  327.15 KB

Podmiot publikujący

Starostwo Powiatowe w Stalowej Woli


Wytworzył	Dawid Krasoń	2023-12-22	
Publikujący	Dawid Krasoń - Gospodarka nieruchomościami skarbu państw	2023-12-22 13:03	
Modyfikacja	Dawid Krasoń - Gospodarka nieruchomościami skarbu państw	2023-12-22 13:04	

[Rejestr zmian](#)

[XML](#)



[Informacja o czynnościach ustalenia granic działek nr: 1902/1, 1904/2, 1904/3, 1905 w obrębie 0012- Lipa, jednostka ewidencyjna Zaklików - obszar wiejski](#)

Załączniki:

[Informacja o czynnościach ustalenia granic działek nr: 1902/1, 1904/2, 1904/3, 1905 w obrębie 0012- Lipa, jednostka ewidencyjna Zaklików - obszar wiejski](#)  380.64 KB

Podmiot publikujący

Starostwo Powiatowe w Stalowej Woli

Wytworzył	Artur Gierak - Zastępca Naczelnika Wydziału Geodezji i Gospodarki Nieruchomościami	2023-12-22	
Publikujący	Artur Gierak - Z-ca Naczelnika Wydziału GN	2023-12-22 08:32	
Modyfikacja	Artur Gierak - Z-ca Naczelnika Wydziału GN	2023-12-22 08:32	

[Rejestr zmian](#)

[XML](#)

[Obwieszczenie Starosty Stalowowolskiego o przystąpieniu do przeprowadzenia strategicznej oceny oddziaływania na środowisko](#)



Zawiadomienie o przeprowadzeniu strategicznej oceny oddziaływania na środowisko dla projektu Uproszczonego Planu Urządzenia Lasu, dla lasów niestanowiących własności Skarbu Państwa, położonych na terenie Powiatu Stalowowolskiego w Gminie Zaklików w następujących obrębach ewidencyjnych: Zaklików Miasto, Irena, Łązek Zaklikowski, Nowe Baraki.

Załączniki:

[OBWIESZCZENIE](#)  317.95 KB

Podmiot publikujący

Starostwo Powiatowe w Stalowej Woli


Wytworzył	Justyna Koper-Kędra	2023-12-19	
Publikujący	Justyna Koper-Kędra	2023-12-19 14:44	
Modyfikacja	Justyna Koper-Kędra	2023-12-19 14:56	

[Rejestr zmian](#)

[XML](#)



[Informacja o czynnościach ustalenia granic działki nr 628 w obr. 0003-Korabina, jednostka ewidencyjna Bojanów](#)

Załączniki:

[Informacja o czynnościach ustalenia granic działki nr 628 w obr. 0003-Korabina, jednostka ewidencyjna Bojanów](#)  221.15 KB

Podmiot publikujący

Starostwo Powiatowe w Stalowej Woli

Wytworzył	Artur Gierak - Zastępca Naczelnika Wydziału Geodezji i Gospodarki Nieruchomościami	2023-12-15	
Publikujący	Artur Gierak - Z-ca Naczelnika Wydziału GN	2023-12-15 12:06	
Modyfikacja	Artur Gierak - Z-ca Naczelnika Wydziału GN	2023-12-15 12:07	


[Rejestr zmian](#)

[XML](#)

[Ogłoszenie o wydaniu decyzji ograniczającej korzystania z działki 1447 obr. Pilchów](#)



Ogłoszenie o wydaniu decyzji ograniczającej korzystania z działki 1447 obr. Pilchów

Załączniki:

[Ogłoszenie o wydaniu decyzji ograniczającej korzystania z działki 1447 obr. Pilchów](#)  214.31 KB

Podmiot publikujący

Starostwo Powiatowe w Stalowej Woli


Wytworzył	Dawid Krasoń	2023-12-15	
Publikujący	Dawid Krasoń - Gospodarka nieruchomościami skarbu państw	2023-12-15 14:34	
Modyfikacja	Dawid Krasoń - Gospodarka nieruchomościami skarbu państw	2023-12-15 14:34	

[Rejestr zmian](#)

[XML](#)



[Informacja o czynnościach ustalenia granic działki nr 629 w obr. 0003-Korabina, jednostka ewidencyjna Bojanów](#)

Załączniki:

[Informacja o czynnościach ustalenia granic działki nr 629 w obr. 0003-Korabina, jednostka ewidencyjna Bojanów](#)  220.56 KB

Podmiot publikujący

Starostwo Powiatowe w Stalowej Woli

Wytworzył	Artur Gierak - Zastępca Naczelnika Wydziału Geodezji i Gospodarki Nieruchomościami	2023-12-15	
Publikujący	Artur Gierak - Z-ca Naczelnika Wydziału GN	2023-12-15 12:07	
Modyfikacja	Artur Gierak - Z-ca Naczelnika Wydziału GN	2023-12-15 12:08	


[Rejestr zmian](#)

[XML](#)

[Ogłoszenie o wydaniu decyzji ograniczającej korzystania z działki 2154 obr. Kłyżów](#)



Ogłoszenie o wydaniu decyzji ograniczającej korzystania z działki 2154 obr. Kłyżów

Załączniki:

[Ogłoszenie o wydaniu decyzji ograniczającej korzystania z działki 2154 obr. Kłyżów](#)  214.65 KB

Podmiot publikujący

Starostwo Powiatowe w Stalowej Woli

Wytworzył	Dawid Krasoń	2023-12-15	
Publikujący	Dawid Krasoń - Gospodarka nieruchomościami skarbu państw	2023-12-15 14:37	
Modyfikacja	Dawid Krasoń - Gospodarka nieruchomościami skarbu państw	2023-12-15 14:37	


[Rejestr zmian](#)

[XML](#)

[Ogłoszenie o wydaniu decyzji ograniczającej korzystania z działki 1553 obr. Pilchów](#)



Ogłoszenie o wydaniu decyzji ograniczającej korzystania z działki 1553 obr. Pilchów

Załączniki:

[Ogłoszenie o wydaniu decyzji ograniczającej korzystania z działki 1553 obr. Pilchów](#)  214.42 KB

Podmiot publikujący

Starostwo Powiatowe w Stalowej Woli

Wytworzył	Dawid Krasoń	2023-12-15	 
Publikujący	Dawid Krasoń - Gospodarka nieruchomościami skarbu państw	2023-12-15 14:35	
Modyfikacja	Dawid Krasoń - Gospodarka nieruchomościami skarbu państw	2023-12-15 14:36	

[Rejestr zmian](#)

[XML](#)

[Ogłoszenie o wydaniu decyzji ograniczającej korzystania z działek 1942 oraz 2103 obr. Zdziechowice Pierwsze](#)



Ogłoszenie o wydaniu decyzji ograniczającej korzystania z działek 1942 oraz 2103 obr. Zdziechowice Pierwsze

Załączniki:

[Ogłoszenie o wydaniu decyzji ograniczającej korzystania z działek 1942 oraz 2103 obr. Zdziechowice Pierwsze](#)  215.31 KB

Podmiot publikujący

Starostwo Powiatowe w Stalowej Woli

Wytworzył	Dawid Krasoń	2023-12-15	 
Publikujący	Dawid Krasoń - Gospodarka nieruchomościami skarbu państw	2023-12-15 14:33	
Modyfikacja	Dawid Krasoń - Gospodarka nieruchomościami skarbu państw	2023-12-15 14:33	

[Rejestr zmian](#)

[XML](#)

[Zawiadomienie o prowadzonym postępowaniu odszkodowawczym za dz.1323_247 obr. 3 Centrum](#)



Zawiadomienie o prowadzonym postępowaniu odszkodowawczym za dz.1323_247 obr. 3 Centrum

Załączniki:

[Zawiadomienie o prowadzonym postępowaniu odszkodowawczym za dz.1323_247 obr. 3 Centrum](#)  327.95 KB

Podmiot publikujący

Starostwo Powiatowe w Stalowej Woli

Wytworzył	Dawid Krasoń	2023-12-14	 
Publikujący	Dawid Krasoń - Gospodarka nieruchomościami skarbu państw	2023-12-14 13:06	
Modyfikacja	Dawid Krasoń - Gospodarka nieruchomościami skarbu państw	2023-12-14 13:07	

[Rejestr zmian](#)

[XML](#)

[Zawiadomienie o prowadzonym postępowaniu odszkodowawczym za dz.3212_1 obr. 3 Centrum](#)



Zawiadomienie o prowadzonym postępowaniu odszkodowawczym za dz.3212_1 obr. 3 Centrum

Załączniki:

[Zawiadomienie o prowadzonym postępowaniu odszkodowawczym za dz.3212_1 obr. 3 Centrum](#)  327.83 KB

Podmiot publikujący

Starostwo Powiatowe w Stalowej Woli

Wytworzył	Dawid Krasoń	2023-12-14	 
Publikujący	Dawid Krasoń - Gospodarka nieruchomościami skarbu państw	2023-12-14 13:10	
Modyfikacja	Dawid Krasoń - Gospodarka nieruchomościami skarbu państw	2023-12-14 13:15	

[Rejestr zmian](#)

[XML](#)

[Zawiadomienie o prowadzonym postępowaniu odszkodowawczym za dz.3213_1 obr. 3 Centrum](#)

Zawiadomienie o prowadzonym postępowaniu odszkodowawczym za dz.3213_1 obr. 3 Centrum

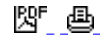
Załączniki:

[Zawiadomienie o prowadzonym postępowaniu odszkodowawczym za dz.3213_1 obr. 3 Centrum](#)  327.78 KB

Podmiot publikujący

Starostwo Powiatowe w Stalowej Woli

Wytworzył Dawid Krasoń 2023-12-14
Publikujący Dawid Krasoń - Gospodarka nieruchomościami skarbu państw 2023-12-14 13:08
Modyfikacja Dawid Krasoń - Gospodarka nieruchomościami skarbu państw 2023-12-14 13:14




[Rejestr zmian](#)

[XML](#)

[Zawiadomienie o prowadzonym postępowaniu odszkodowawczym za dz.1323_245 obr. 3 Centrum](#)

Zawiadomienie o prowadzonym postępowaniu odszkodowawczym za dz.1323_245 obr. 3 Centrum


Załączniki:

[Zawiadomienie o prowadzonym postępowaniu odszkodowawczym za dz.1323_245 obr. 3 Centrum](#)  328.37 KB

Podmiot publikujący

Starostwo Powiatowe w Stalowej Woli

Wytworzył Dawid Krasoń 2023-12-14
Publikujący Dawid Krasoń - Gospodarka nieruchomościami skarbu państw 2023-12-14 13:04
Modyfikacja Dawid Krasoń - Gospodarka nieruchomościami skarbu państw 2023-12-14 13:05



[Rejestr zmian](#)

[XML](#)

[Zawiadomienie o prowadzonym postępowaniu odszkodowawczym za dz.1323_255 obr. 3 Centrum](#)

Zawiadomienie o prowadzonym postępowaniu odszkodowawczym za dz.1323_255 obr. 3 Centrum

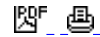
Załączniki:

[Zawiadomienie o prowadzonym postępowaniu odszkodowawczym za dz.1323_255 obr. 3 Centrum](#)  327.91 KB

Podmiot publikujący

Starostwo Powiatowe w Stalowej Woli

Wytworzył Dawid Krasoń 2023-12-14
Publikujący Dawid Krasoń - Gospodarka nieruchomościami skarbu państw 2023-12-14 13:01
Modyfikacja Dawid Krasoń - Gospodarka nieruchomościami skarbu państw 2023-12-14 13:02



[Rejestr zmian](#)

[XML](#)

[Ogłoszenie o wydaniu decyzji odszkodowawczej za działkę 180_1 obr. 5 Jelnia](#)

Ogłoszenie o wydaniu decyzji odszkodowawczej za działkę 180_1 obr. 5 Jelnia

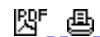
Załączniki:

[Ogłoszenie o wydaniu decyzji odszkodowawczej za działkę 180_1 obr. 5 Jelnia](#)  278.78 KB

Podmiot publikujący

Starostwo Powiatowe w Stalowej Woli

Wytworzył Dawid Krasoń 2023-12-07
Publikujący Dawid Krasoń - Gospodarka nieruchomościami skarbu państw 2023-12-07 14:05
Modyfikacja Dawid Krasoń - Gospodarka nieruchomościami skarbu państw 2023-12-07 14:06



[Rejestr zmian](#)

[XML](#)

[Ogłoszenie Starosty Stalowowolskiego o zamiarze bezpośredniego zawarcia umowy o świadczenie usług w zakresie publicznego transportu zbiorowego.](#)



Ogłoszenie Starosty Stalowowolskiego o zamiarze bezpośredniego zawarcia umowy o świadczenie usług w zakresie publicznego transportu zbiorowego

Załączniki:

Ogłoszenie  251.32
KB

Podmiot publikujący

Starostwo Powiatowe w Stalowej Woli


Wytworzył	Katarzyna Wieprzęc - Naczelnik Wydziału Transportu	2023-12-06	 
Publikujący	Piotr Szwedo - stanowisko ds. transportu	2023-12-06 10:48	
Modyfikacja	Łukasz Miklus	2023-12-06 15:15	

[Rejestr zmian](#)

[XML](#)



[Informacja o czynnościach ustalenia granic działek nr: 786, 787, 865, 866/3, 1225 z działkami sąsiednimi w obr. 0003-Jastkowice, jedn. ewid. Pysznica](#)

Załączniki:

[Informacja o czynnościach ustalenia granic działek nr: 786, 787, 865, 866/3, 1225 z działkami sąsiednimi w obr. 0003-Jastkowice, jedn. ewid. Pysznica](#)  208.49
KB

Podmiot publikujący

Starostwo Powiatowe w Stalowej Woli

Wytworzył	Artur Gierak - Zastępca Naczelnika Wydziału Geodezji i Gospodarki Nieruchomościami	2023-12-05	 
Publikujący	Artur Gierak - Z-ca Naczelnika Wydziału GN	2023-12-05 13:27	
Modyfikacja	Artur Gierak - Z-ca Naczelnika Wydziału GN	2023-12-05 13:28	

[Rejestr zmian](#)

[XML](#)



[Informacja o czynnościach ustalenia granic działki nr 1351 z działkami sąsiednimi w obr. 0003-Jastkowice, jedn. ewid. Pysznica](#)

Załączniki:

[Informacja o czynnościach ustalenia granic działki nr 1351 z działkami sąsiednimi w obr. 0003-Jastkowice, jedn. ewid. Pysznica](#)  203.97
KB

Podmiot publikujący

Starostwo Powiatowe w Stalowej Woli

Wytworzył	Artur Gierak - Zastępca Naczelnika Wydziału Geodezji i Gospodarki Nieruchomościami	2023-12-05	 
Publikujący	Artur Gierak - Z-ca Naczelnika Wydziału GN	2023-12-05 13:23	
Modyfikacja	Artur Gierak - Z-ca Naczelnika Wydziału GN	2023-12-05 13:24	

[Rejestr zmian](#)

[XML](#)



[Informacja o czynnościach ustalenia granic działki nr 3631 z działkami sąsiednimi w obr. 0003-Jastkowice, jedn. ewid. Pysznica](#)

Załączniki:

[Informacja o czynnościach ustalenia granic działki nr 3631 z działkami sąsiednimi w obr. 0003-Jastkowice, jedn. ewid. Pysznica](#)  203.91
KB

Podmiot publikujący

Starostwo Powiatowe w Stalowej Woli

Wytworzył	Artur Gierak - Zastępca Naczelnika Wydziału Geodezji i Gospodarki Nieruchomościami	2023-12-05	 
Publikujący	Artur Gierak - Z-ca Naczelnika Wydziału GN	2023-12-05 13:25	
Modyfikacja	Artur Gierak - Z-ca Naczelnika Wydziału GN	2023-12-05 13:26	

[Rejestr zmian](#)

[rozwiń archiwum](#)

[zwiń archiwum](#)

[Przejdź do archiwum](#)