

Ogłoszenia i informacje

submit

[1 ... 4 5 6 ... 28](#)

[XML](#)

[Ogłoszenie o wydaniu decyzji ograniczającej korzystania z działki 2154 obr. Kłyżów](#)



Ogłoszenie o wydaniu decyzji ograniczającej korzystania z działki 2154 obr. Kłyżów

## Załączniki:

[Ogłoszenie o wydaniu decyzji ograniczającej korzystania z działki 2154 obr. Kłyżów](#)  214.65 KB

**Podmiot publikujący**

**Starostwo Powiatowe w Stalowej Woli**

Wytworzył	Dawid Krasoń	2023-12-15	
Publikujący	Dawid Krasoń - Gospodarka nieruchomościami skarbu państw	2023-12-15 14:37	
Modyfikacja	Dawid Krasoń - Gospodarka nieruchomościami skarbu państw	2023-12-15 14:37	

[Rejestr zmian](#)

[XML](#)



[Informacja o czynnościach ustalenia granic działki nr 628 w obr. 0003-Korabina, jednostka ewidencyjna Bojanów](#)

## Załączniki:

[Informacja o czynnościach ustalenia granic działki nr 628 w obr. 0003-Korabina, jednostka ewidencyjna Bojanów](#)  221.15 KB

**Podmiot publikujący**

**Starostwo Powiatowe w Stalowej Woli**

Wytworzył	Artur Gierak - Zastępca Naczelnika Wydziału Geodezji i Gospodarki Nieruchomościami	2023-12-15	
Publikujący	Artur Gierak - Z-ca Naczelnika Wydziału GN	2023-12-15 12:06	
Modyfikacja	Artur Gierak - Z-ca Naczelnika Wydziału GN	2023-12-15 12:07	


[Rejestr zmian](#)

[XML](#)

[Ogłoszenie o wydaniu decyzji ograniczającej korzystania z działki 1447 obr. Pilchów](#)



Ogłoszenie o wydaniu decyzji ograniczającej korzystania z działki 1447 obr. Pilchów

## Załączniki:

[Ogłoszenie o wydaniu decyzji ograniczającej korzystania z działki 1447 obr. Pilchów](#)  214.31 KB

**Podmiot publikujący**

**Starostwo Powiatowe w Stalowej Woli**


Wytworzył	Dawid Krasoń	2023-12-15	
Publikujący	Dawid Krasoń - Gospodarka nieruchomościami skarbu państw	2023-12-15 14:34	
Modyfikacja	Dawid Krasoń - Gospodarka nieruchomościami skarbu państw	2023-12-15 14:34	

[Rejestr zmian](#)

[XML](#)



[Informacja o czynnościach ustalenia granic działki nr 629 w obr. 0003-Korabina, jednostka ewidencyjna Bojanów](#)

## Załączniki:

[Informacja o czynnościach ustalenia granic działki nr 629 w obr. 0003-Korabina, jednostka ewidencyjna Bojanów](#)  220.56 KB

**Podmiot publikujący**

**Starostwo Powiatowe w Stalowej Woli**

Wytworzył	Artur Gierak - Zastępca Naczelnika Wydziału Geodezji i Gospodarki Nieruchomościami	2023-12-15	
Publikujący	Artur Gierak - Z-ca Naczelnika Wydziału GN	2023-12-15 12:07	
Modyfikacja	Artur Gierak - Z-ca Naczelnika Wydziału GN	2023-12-15 12:08	

Ogłoszenia i informacje

Ogłoszenia i informacje

[Rejestr zmian](#)

[XML](#)

[Ogłoszenie o wydaniu decyzji ograniczającej korzystania z działek 1942 oraz 2103 obr. Zdziechowice Pierwsze](#)

Ogłoszenie o wydaniu decyzji ograniczającej korzystania z działek 1942 oraz 2103 obr. Zdziechowice Pierwsze

## Załączniki:

[Ogłoszenie o wydaniu decyzji ograniczającej korzystania z działek 1942 oraz 2103 obr. Zdziechowice Pierwsze](#)  215.31

KB

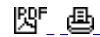
**Podmiot publikujący**

**Starostwo Powiatowe w Stalowej Woli**

Wytworzył Dawid Krasoń 2023-12-15

Publikujący Dawid Krasoń - Gospodarka nieruchomościami skarbu państw 2023-12-15 14:33

Modyfikacja Dawid Krasoń - Gospodarka nieruchomościami skarbu państw 2023-12-15 14:33



[Rejestr zmian](#)

[XML](#)

[Ogłoszenie o wydaniu decyzji ograniczającej korzystania z działki 1553 obr. Pilchów](#)

Ogłoszenie o wydaniu decyzji ograniczającej korzystania z działki 1553 obr. Pilchów

## Załączniki:

[Ogłoszenie o wydaniu decyzji ograniczającej korzystania z działki 1553 obr. Pilchów](#)  214.42

KB


**Podmiot publikujący**

**Starostwo Powiatowe w Stalowej Woli**

Wytworzył Dawid Krasoń 2023-12-15

Publikujący Dawid Krasoń - Gospodarka nieruchomościami skarbu państw 2023-12-15 14:35

Modyfikacja Dawid Krasoń - Gospodarka nieruchomościami skarbu państw 2023-12-15 14:36



[Rejestr zmian](#)

[XML](#)

[Zawiadomienie o prowadzonym postępowaniu odszkodowawczym za dz.3212\\_1 obr. 3 Centrum](#)

Zawiadomienie o prowadzonym postępowaniu odszkodowawczym za dz.3212\_1 obr. 3 Centrum

## Załączniki:

[Zawiadomienie o prowadzonym postępowaniu odszkodowawczym za dz.3212\\_1 obr. 3 Centrum](#)  327.83

KB


**Podmiot publikujący**

**Starostwo Powiatowe w Stalowej Woli**

Wytworzył Dawid Krasoń 2023-12-14

Publikujący Dawid Krasoń - Gospodarka nieruchomościami skarbu państw 2023-12-14 13:10

Modyfikacja Dawid Krasoń - Gospodarka nieruchomościami skarbu państw 2023-12-14 13:15



[Rejestr zmian](#)

[XML](#)

[Zawiadomienie o prowadzonym postępowaniu odszkodowawczym za dz.1323\\_245 obr. 3 Centrum](#)

Zawiadomienie o prowadzonym postępowaniu odszkodowawczym za dz.1323\_245 obr. 3 Centrum

## Załączniki:

[Zawiadomienie o prowadzonym postępowaniu odszkodowawczym za dz.1323\\_245 obr. 3 Centrum](#)  328.37

KB

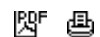
**Podmiot publikujący**

**Starostwo Powiatowe w Stalowej Woli**

Wytworzył Dawid Krasoń 2023-12-14

Publikujący Dawid Krasoń - Gospodarka nieruchomościami skarbu państw 2023-12-14 13:04

Modyfikacja Dawid Krasoń - Gospodarka nieruchomościami skarbu państw 2023-12-14 13:05



Ogłoszenia i informacje

Ogłoszenia i informacje

[Rejestr zmian](#)

[XML](#)

[Zawiadomienie o prowadzonym postępowaniu odszkodowawczym za dz.1323\\_255 obr. 3 Centrum](#)



Zawiadomienie o prowadzonym postępowaniu odszkodowawczym za dz.1323\_255 obr. 3 Centrum

## Załączniki:

[Zawiadomienie o prowadzonym postępowaniu odszkodowawczym za dz.1323\\_255 obr. 3 Centrum](#)  327.91 KB

**Podmiot publikujący**

**Starostwo Powiatowe w Stalowej Woli**

Wytworzył	Dawid Krasoń	2023-12-14	 
Publikujący	Dawid Krasoń - Gospodarka nieruchomościami skarbu państw	2023-12-14 13:01	
Modyfikacja	Dawid Krasoń - Gospodarka nieruchomościami skarbu państw	2023-12-14 13:02	

[Rejestr zmian](#)

[XML](#)

[Zawiadomienie o prowadzonym postępowaniu odszkodowawczym za dz.1323\\_247 obr. 3 Centrum](#)



Zawiadomienie o prowadzonym postępowaniu odszkodowawczym za dz.1323\_247 obr. 3 Centrum

## Załączniki:

[Zawiadomienie o prowadzonym postępowaniu odszkodowawczym za dz.1323\\_247 obr. 3 Centrum](#)  327.95 KB

**Podmiot publikujący**

**Starostwo Powiatowe w Stalowej Woli**

Wytworzył	Dawid Krasoń	2023-12-14	 
Publikujący	Dawid Krasoń - Gospodarka nieruchomościami skarbu państw	2023-12-14 13:06	
Modyfikacja	Dawid Krasoń - Gospodarka nieruchomościami skarbu państw	2023-12-14 13:07	

[Rejestr zmian](#)

[XML](#)

[Zawiadomienie o prowadzonym postępowaniu odszkodowawczym za dz.3213\\_1 obr. 3 Centrum](#)



Zawiadomienie o prowadzonym postępowaniu odszkodowawczym za dz.3213\_1 obr. 3 Centrum

## Załączniki:

[Zawiadomienie o prowadzonym postępowaniu odszkodowawczym za dz.3213\\_1 obr. 3 Centrum](#)  327.78 KB

**Podmiot publikujący**

**Starostwo Powiatowe w Stalowej Woli**

Wytworzył	Dawid Krasoń	2023-12-14	 
Publikujący	Dawid Krasoń - Gospodarka nieruchomościami skarbu państw	2023-12-14 13:08	
Modyfikacja	Dawid Krasoń - Gospodarka nieruchomościami skarbu państw	2023-12-14 13:14	

[Rejestr zmian](#)

[XML](#)

[Ogłoszenie o wydaniu decyzji odszkodowawczej za działkę 180\\_1 obr. 5 Jelnia](#)



Ogłoszenie o wydaniu decyzji odszkodowawczej za działkę 180\_1 obr. 5 Jelnia

## Załączniki:

[Ogłoszenie o wydaniu decyzji odszkodowawczej za działkę 180\\_1 obr. 5 Jelnia](#)  278.78 KB

**Podmiot publikujący**

**Starostwo Powiatowe w Stalowej Woli**

Wytworzył	Dawid Krasoń	2023-12-07	 
Publikujący	Dawid Krasoń - Gospodarka nieruchomościami skarbu państw	2023-12-07 14:05	
Modyfikacja	Dawid Krasoń - Gospodarka nieruchomościami skarbu państw	2023-12-07 14:06	

Ogłoszenia i informacje

[Rejestr zmian](#)

[XML](#)

[Ogłoszenie Starosty Stalowowskiego o zamiarze bezpośredniego zawarcia umowy o świadczenie usług w zakresie publicznego transportu zbiorowego.](#)



Ogłoszenie Starosty Stalowowskiego o zamiarze bezpośredniego zawarcia umowy o świadczenie usług w zakresie publicznego transportu zbiorowego

## Załączniki:

Ogłoszenie  251.32  
KB

### Podmiot publikujący

### Starostwo Powiatowe w Stalowej Woli

Wytworzył	Katarzyna Wieprzęc - Naczelnik Wydziału Transportu	2023-12-06	 
Publikujący	Piotr Szwedo - stanowisko ds. transportu	2023-12-06 10:48	
Modyfikacja	Łukasz Miklus	2023-12-06 15:15	

[Rejestr zmian](#)

[XML](#)



[Informacja o czynnościach ustalenia granic działki nr 3631 z działkami sąsiednimi w obr. 0003-Jastkowice, jedn. ewid. Pysznica](#)

## Załączniki:

[Informacja o czynnościach ustalenia granic działki nr 3631 z działkami sąsiednimi w obr. 0003-Jastkowice, jedn. ewid. Pysznica](#)  203.91  
KB

### Podmiot publikujący

### Starostwo Powiatowe w Stalowej Woli

Wytworzył	Artur Gierak - Zastępca Naczelnika Wydziału Geodezji i Gospodarki Nieruchomościami	2023-12-05	 
Publikujący	Artur Gierak - Z-ca Naczelnika Wydziału GN	2023-12-05 13:25	
Modyfikacja	Artur Gierak - Z-ca Naczelnika Wydziału GN	2023-12-05 13:26	

[Rejestr zmian](#)

[XML](#)



[Informacja o czynnościach ustalenia granic działki nr 1351 z działkami sąsiednimi w obr. 0003-Jastkowice, jedn. ewid. Pysznica](#)

## Załączniki:

[Informacja o czynnościach ustalenia granic działki nr 1351 z działkami sąsiednimi w obr. 0003-Jastkowice, jedn. ewid. Pysznica](#)  203.97  
KB

### Podmiot publikujący

### Starostwo Powiatowe w Stalowej Woli


Wytworzył	Artur Gierak - Zastępca Naczelnika Wydziału Geodezji i Gospodarki Nieruchomościami	2023-12-05	 
Publikujący	Artur Gierak - Z-ca Naczelnika Wydziału GN	2023-12-05 13:23	
Modyfikacja	Artur Gierak - Z-ca Naczelnika Wydziału GN	2023-12-05 13:24	

[Rejestr zmian](#)

[XML](#)



[Informacja o czynnościach ustalenia granic działek nr: 786, 787, 865, 866/3, 1225 z działkami sąsiednimi w obr. 0003-Jastkowice, jedn. ewid. Pysznica](#)

## Załączniki:

[Informacja o czynnościach ustalenia granic działek nr: 786, 787, 865, 866/3, 1225 z działkami sąsiednimi w obr. 0003-Jastkowice, jedn. ewid. Pysznica](#)  208.49  
KB

**Podmiot publikujący**

**Starostwo Powiatowe w Stalowej Woli**

Wytworzył	Artur Gierak - Zastępca Naczelnika Wydziału Geodezji i Gospodarki Nieruchomościami	2023-12-05	
Publikujący	Artur Gierak - Z-ca Naczelnika Wydziału GN	2023-12-05 13:27	
Modyfikacja	Artur Gierak - Z-ca Naczelnika Wydziału GN	2023-12-05 13:28	

[Rejestr zmian](#)

[XML](#)

[Zawiadomienie o wszczęciu postępowania odszkodowawczego za dz.1622\\_1 obr. Charzewice](#)



Zawiadomienie o wszczęciu postępowania odszkodowawczego za dz.1622\_1 obr. Charzewice

## Załączniki:

[Zawiadomienie o wszczęciu postępowania odszkodowawczego za dz.1622\\_1 obr. Charzewice](#)  327.82 KB

**Podmiot publikujący**

**Starostwo Powiatowe w Stalowej Woli**

Wytworzył	Dawid Krasoń	2023-11-28	
Publikujący	Dawid Krasoń - Gospodarka nieruchomościami skarbu państw	2023-11-28 14:30	
Modyfikacja	Dawid Krasoń - Gospodarka nieruchomościami skarbu państw	2023-11-28 14:32	


[Rejestr zmian](#)

[XML](#)

[Zawiadomienie o wszczęciu postępowania odszkodowawczego za dz.1417\\_1 obr. Charzewice](#)



Zawiadomienie o wszczęciu postępowania odszkodowawczego za dz.1417\_1 obr. Charzewice

## Załączniki:

[Zawiadomienie o wszczęciu postępowania odszkodowawczego za dz.1417\\_1 obr. Charzewice](#)  327.78 KB

**Podmiot publikujący**

**Starostwo Powiatowe w Stalowej Woli**


Wytworzył	Dawid Krasoń	2023-11-28	
Publikujący	Dawid Krasoń - Gospodarka nieruchomościami skarbu państw	2023-11-28 14:29	
Modyfikacja	Dawid Krasoń - Gospodarka nieruchomościami skarbu państw	2023-11-28 14:31	

[Rejestr zmian](#)

[XML](#)



[Informacja o czynnościach ustalenia granic działek nr: 1976/4, 1978/4, 2045/1 w obrębie 0012-Lipa, jednostka ewidencyjna Zaklików](#)

## Załączniki:

[Informacja o czynnościach ustalenia granic działek nr: 1976/4, 1978/4, 2045/1 w obrębie 0012-Lipa, jednostka ewidencyjna Zaklików](#)  205.80 KB

**Podmiot publikujący**

**Starostwo Powiatowe w Stalowej Woli**

Wytworzył	Artur Gierak - Zastępca Naczelnika Wydziału Geodezji i Gospodarki Nieruchomościami	2023-11-24	
Publikujący	Artur Gierak - Z-ca Naczelnika Wydziału GN	2023-11-24 12:59	
Modyfikacja	Artur Gierak - Z-ca Naczelnika Wydziału GN	2023-11-24 13:00	

[Rejestr zmian](#)

[XML](#)

[Ogłoszenie o wydaniu decyzji ograniczającej korzystania z działki 1813\\_1 obr. Kłyżów](#)



Ogłoszenie o wydaniu decyzji ograniczającej korzystania z działki 1813\_1 obr. Kłyżów

## Załączniki:

[Ogłoszenie o wydaniu decyzji ograniczającej korzystania z działki 1813\\_1 obr. Kłyżów](#)  214.58 KB

**Podmiot publikujący**

**Starostwo Powiatowe w Stalowej Woli**

Wytworzył	Dawid Krasoń	2023-11-23	 
Publikujący	Dawid Krasoń - Gospodarka nieruchomościami skarbu państw	2023-11-23 11:03	
Modyfikacja	Dawid Krasoń - Gospodarka nieruchomościami skarbu państw	2023-11-23 11:05	

[Rejestr zmian](#)

[XML](#)

[Ogłoszenie o wydaniu decyzji ograniczającej korzystania z 106 obr. Kłyżów](#)



Ogłoszenie o wydaniu decyzji ograniczającej korzystania z 106 obr. Kłyżów

## Załączniki:

[Ogłoszenie o wydaniu decyzji ograniczającej korzystania z 106 obr. Kłyżów](#)  214.35 KB

**Podmiot publikujący**

**Starostwo Powiatowe w Stalowej Woli**

Wytworzył	Dawid Krasoń	2023-11-23	 
Publikujący	Dawid Krasoń - Gospodarka nieruchomościami skarbu państw	2023-11-23 11:02	
Modyfikacja	Dawid Krasoń - Gospodarka nieruchomościami skarbu państw	2023-11-23 11:04	

[Rejestr zmian](#)

[XML](#)



[Informacja o czynnościach ustalenia granic działki nr 420 z działkami nr 427 i 4421/5 w obrębie 0003-Jastkowice, jednostka ewidencyjna Pysznica](#)

## Załączniki:

[Informacja o czynnościach ustalenia granic działki nr 420 z działkami nr 427 i 4421/5 w obrębie 0003-Jastkowice, jednostka ewidencyjna Pysznica](#)  375.99 KB

**Podmiot publikujący**

**Starostwo Powiatowe w Stalowej Woli**

Wytworzył	Artur Gierak - Zastępca Naczelnika Wydziału Geodezji i Gospodarki Nieruchomościami	2023-11-21	 
Publikujący	Artur Gierak - Z-ca Naczelnika Wydziału GN	2023-11-21 12:52	
Modyfikacja	Artur Gierak - Z-ca Naczelnika Wydziału GN	2023-11-21 12:54	

[Rejestr zmian](#)

[XML](#)



[Informacja o czynnościach ustalenia granicy działki nr 359 z działką nr 361 w obrębie 0002-Stare Baraki, jednostka ewid. Zaklików- obszar wiejski](#)

## Załączniki:

[Informacja o czynnościach ustalenia granicy działki nr 359 z działką nr 361 w obrębie 0002-Stare Baraki, jednostka ewid. Zaklików- obszar wiejski](#)  375.04 KB

**Podmiot publikujący**

**Starostwo Powiatowe w Stalowej Woli**

Wytworzył	Artur Gierak - Zastępca Naczelnika Wydziału Geodezji i Gospodarki Nieruchomościami	2023-11-21	 
Publikujący	Artur Gierak - Z-ca Naczelnika Wydziału GN	2023-11-21 12:49	
Modyfikacja	Artur Gierak - Z-ca Naczelnika Wydziału GN	2023-11-21 12:51	

[Rejestr zmian](#)

[XML](#)

[Ogłoszenie o naborze wniosków o udzielenie dotacji na prace konserwatorskie, restauratorskie lub roboty budowlane przy zabytku wpisanym do rejestru zabytków lub gminnej ewidencji zabytków położonym na terenie powiatu stalowowolskiego](#)  
Zarząd Powiatu Stalowowolskiego ogłasza nabór wniosków o udzielenie dotacji w 2024 r. z budżetu Powiatu Stalowowolskiego na prace konserwatorskie, restauratorskie lub roboty budowlane przy zabytku wpisanym do rejestru zabytków lub gminnej ewidencji zabytków położonym na terenie powiatu stalowowolskiego, w związku z pojawieniem się

## Załączniki:

<a href="#">Informacja o przetwarzaniu danych osobowych</a>		527.48 KB
<a href="#">Sprawozdanie końcowe</a>		17.01 KB
<a href="#">2) Uchwała Nr LII/388/2023 Rady Powiatu Stalowowolskiego z dnia 27 września 2023 r. zmieniająca Uchwałę Nr LI/370/2023 Rady Powiatu Stalowowolskiego z dnia 14 września 2023 r. w sprawie zasad udzielania dotacji na prace konserwatorskie, restauratorskie lub roboty budowlane przy zabytkach wpisanych do rejestru zabytków lub znajdujących się w gminnej ewidencji zabytków</a>		283.02 KB
<a href="#">1) Uchwała Nr LI/370/2023 Rady Powiatu Stalowowolskiego z dnia 14 września 2023 r. w sprawie zasad udzielania dotacji na prace konserwatorskie, restauratorskie lub roboty budowlane przy zabytkach wpisanych do rejestru zabytków lub znajdujących się w gminnej ewidencji zabytków</a>		732.35 KB
<a href="#">Uchwała Zarządu Powiatu Stalowowolskiego w sprawie ogłoszenia naboru wniosków o udzielenie dotacji na prace konserwatorskie, restauratorskie lub roboty budowlane przy zabytku wpisanym do rejestru zabytków lub gminnej ewidencji zabytków położonym na terenie powiatu stalowowolskiego w roku 2024</a>		498.21 KB
<a href="#">Wniosek o udzielenie dotacji</a>		20.09 KB

### Podmiot publikujący Starostwo Powiatowe w Stalowej Woli

Wytworzył	Ewelina Gul	2023-11-13
Publikujący	Joanna Piechuta - inspektor	2023-11-13 11:20
Modyfikacja	Joanna Piechuta - inspektor	2023-11-13 11:25

[Rejestr zmian](#)

[XML](#)

[Informacja o czynnościach ustalenia granic działek ewidencyjnych w obrębie 0001-Nowe Baraki ,jednostka ewidencyjna Zaklików - Obszar wiejski](#)

## Załączniki:

<a href="#">Informacja o czynnościach ustalenia granic działek ewidencyjnych w obrębie 0001-Nowe Baraki ,jednostka ewidencyjna Zaklików - Obszar wiejski</a>		205.92 KB
--	--	--------------

### Podmiot publikujący Starostwo Powiatowe w Stalowej Woli

Wytworzył	Artur Gierak - Zastępca Naczelnika Wydziału Geodezji i Gospodarki Nieruchomościami	2023-11-09	
Publikujący	Artur Gierak - Z-ca Naczelnika Wydziału GN	2023-11-09 13:15	
Modyfikacja	Artur Gierak - Z-ca Naczelnika Wydziału GN	2023-11-09 13:17	

[Rejestr zmian](#)

[XML](#)

[Zawiadomienie o postępowaniu odszkodowawczym za działkę 180\\_1 w obr. Jelnia](#)

Zawiadomienie o postępowaniu odszkodowawczym za działkę 180\_1 w obr. Jelnia

## Załączniki:

<a href="#">Zawiadomienie o postępowaniu odszkodowawczym za działkę 180_1 w obr. Jelnia</a>		327.25 KB
---	--	--------------

### Podmiot publikujący Starostwo Powiatowe w Stalowej Woli


Wytworzył	Dawid Krasoń	2023-11-09	
Publikujący	Dawid Krasoń - Gospodarka nieruchomościami skarbu państw	2023-11-09 11:28	
Modyfikacja	Dawid Krasoń - Gospodarka nieruchomościami skarbu państw	2023-11-09 11:30	



[Rejestr zmian](#)

[XML](#)

[Informacja o czynnościach ustalenia granic działki nr 347 w obrębie 0012-Wola Rzeczycka, jedn. ewid. Radomyśl nad Sanem](#)

## Załączniki:

[Informacja o czynnościach ustalenia granic działki nr 347 w obrębie 0012-Wola Rzeczycka, jedn. ewid. Radomyśl nad Sanem](#)  203.90 KB


Podmiot publikujący	Starostwo Powiatowe w Stalowej Woli		
Wytworzył	Artur Gierak - Zastępca Naczelnika Wydziału Geodezji i Gospodarki Nieruchomościami	2023-11-06	
Publikujący	Artur Gierak - Z-ca Naczelnika Wydziału GN	2023-11-06 15:10	
Modyfikacja	Artur Gierak - Z-ca Naczelnika Wydziału GN	2023-11-06 15:16	



[Rejestr zmian](#)

[XML](#)

[Informacja o czynnościach ustalenia granic działek nr: 353, 351, 344, 346, 349, 403 w obr. 0012-Wola Rzeczycka, jedn. ewid. Radomyśl nad Sanem](#)

## Załączniki:

[Informacja o czynnościach ustalenia granic działek nr: 353, 351, 344, 346, 349, 403 w obr. 0012-Wola Rzeczycka, jedn. ewid. Radomyśl nad Sanem](#)  206.64 KB

Podmiot publikujący	Starostwo Powiatowe w Stalowej Woli		
Wytworzył	Artur Gierak - Zastępca Naczelnika Wydziału Geodezji i Gospodarki Nieruchomościami	2023-11-06	
Publikujący	Artur Gierak - Z-ca Naczelnika Wydziału GN	2023-11-06 15:03	
Modyfikacja	Artur Gierak - Z-ca Naczelnika Wydziału GN	2023-11-06 15:08	

[Rejestr zmian](#)



[XML](#)

[Obwieszczenie Starosty Stalowowskiego o przystąpieniu do przeprowadzenia strategicznej oceny oddziaływania na środowisko](#)

**Starosta Stalowowski zawiadamia o przystąpieniu do przeprowadzenia strategicznej oceny oddziaływania na środowisko dla projektu Uproszczonego Planu Urządzenia Lasu dla lasów niestanowiących własności Skarbu Państwa, położonych w Gminie Zaklików w obrębach ewidencyjnych: Zaklików Miasto, Irena, Łążek, Zaklikowski, Nowe Baraki**

## Załączniki:

[OBWIESZCZENIE](#)  408.20 KB

Podmiot publikujący	Starostwo Powiatowe w Stalowej Woli		
Wytworzył	Justyna Koper-Kędra	2023-11-02	
Publikujący	Justyna Koper-Kędra	2023-11-02 12:20	
Modyfikacja	Justyna Koper-Kędra	2023-11-02 12:22	

[Rejestr zmian](#)

[XML](#)

[Informacja o czynnościach ustalenia granic działki nr 1368/3, położonej w obrębie ewid. nr 0005- Pysznica, jednostka ewidencyjna Pysznica](#)

## Załączniki:

[Informacja o czynnościach ustalenia granic](#)  396.16 KB



**Podmiot publikujący**

**Starostwo Powiatowe w Stalowej Woli**

Wytworzył

Dawid Krasoń

2023-10-31

Publikujący

Dawid Krasoń - Gospodarka nieruchomościami skarbu państ 2023-10-31 14:26



Modyfikacja

Dawid Krasoń - Gospodarka nieruchomościami skarbu państ 2023-10-31 14:27

[Rejestr zmian](#)

[rozwiń archiwum](#)

[zwiń archiwum](#)

[Przejdź do archiwum](#)