

Ogłoszenia i informacje


submit

[1 ... 8 9 10 ... 27](#)

[XML](#)



[Informacja o czynnościach ustaleia granicy działki nr 2482 w obrębie 0017-Zdziechowice Drugie z działką nr 881 w obrębie 0001-Nowe Baraki](#)

Załączniki:

[Informacja o czynnościach ustaleia granicy działki nr 2482 w obrębie 0017-Zdziechowice Drugie z działką nr 881 w obrębie 0001-Nowe Baraki](#)  205.87 KB

Podmiot publikujący

Starostwo Powiatowe w Stalowej Woli


Wytworzył	Artur Gierak - Zastępca Naczelnika Wydziału Geodezji i Gospodarki Nieruchomościami	2023-04-21	
Publikujący	Artur Gierak - Z-ca Naczelnika Wydziału GN	2023-04-21 10:14	
Modyfikacja	Artur Gierak - Z-ca Naczelnika Wydziału GN	2023-04-21 10:18	

[Rejestr zmian](#)

[XML](#)



[Informacja o czynnościach ustalenia granic działki nr 1069 w obrębie ewidencyjnym 0016-Zdziechowice Pierwsze, jednostka ewidencyjna Zaklików \(obszar wiejski \)](#)

Załączniki:

[Informacja o czynnościach ustalenia granic działki nr 1069 w obrębie ewidencyjnym 0016-Zdziechowice Pierwsze, jednostka ewidencyjna Zaklików \(obszar wiejski \)](#)  203.51 KB

Podmiot publikujący

Starostwo Powiatowe w Stalowej Woli

Wytworzył	Artur Gierak - Zastępca Naczelnika Wydziału Geodezji i Gospodarki Nieruchomościami	2023-04-21	
Publikujący	Artur Gierak - Z-ca Naczelnika Wydziału GN	2023-04-21 10:08	
Modyfikacja	Artur Gierak - Z-ca Naczelnika Wydziału GN	2023-04-21 10:11	


[Rejestr zmian](#)

[XML](#)

[Informacja o czynnościach ustalenia granic działki nr 2477 w obrębie 0017-Zdziechowice Drugie, jednostka ewidencyjna Zaklików \(obszar wiejski \)](#)

Podmiot publikujący

Starostwo Powiatowe w Stalowej Woli

Wytworzył	Artur Gierak - Zastępca Naczelnika Wydziału Geodezji i Gospodarki Nieruchomościami	2023-04-21	
Publikujący	Artur Gierak - Z-ca Naczelnika Wydziału GN	2023-04-21 10:22	

[Rejestr zmian](#)

[XML](#)

[Zawiadomienie o zamiarze wszczęciu postępowania dz. 251 obr. Pilchów](#)



Zawiadomienie o zamiarze wszczęciu postępowania nr 251 obr. Pilchów

Załączniki:

[Zawiadomienie o zamiarze wszczęciu postępowania dz. 251 obr. Pilchów](#)  86.07 KB

Podmiot publikujący

Starostwo Powiatowe w Stalowej Woli

Wytworzył	Dawid Krasoń	2023-04-19	
Publikujący	Dawid Krasoń - Gospodarka nieruchomościami skarbu państw	2023-04-19 13:42	
Modyfikacja	Dawid Krasoń - Gospodarka nieruchomościami skarbu państw	2023-04-19 13:46	

[Rejestr zmian](#)

[XML](#)

[Zawiadomienie o postępowaniu odszkodowawczym za dz.1150 obr. 3 Centrum \(jednostka ewidencyjna Stalowa Wola\)](#)

Zawiadomienie o postępowaniu odszkodowawczym za dz.1150 obr. 3 Centrum (jednostka ewidencyjna Stalowa Wola)

Ogłoszenia i informacje

Załączniki:

[Zawiadomienie o postępowaniu odszkodowawczym za dz.1150 obr. 3 Centrum \(jednostka ewidencyjna Stalowa Wola\)](#)



324.25
KB

Podmiot publikujący

Starostwo Powiatowe w Stalowej Woli

Wytworzył	Dawid Krasoń	2023-04-19
Publikujący	Dawid Krasoń - Gospodarka nieruchomościami skarbu państw	2023-04-19 10:37
Modyfikacja	Dawid Krasoń - Gospodarka nieruchomościami skarbu państw	2023-04-19 10:40



[Rejestr zmian](#)

[XML](#)

[Zawiadomienie o postępowaniu odszkodowawczym za dz.1149 obr. 3 Centrum \(jednostka ewidencyjna Stalowa Wola\)](#)

Zawiadomienie o postępowaniu odszkodowawczym za dz.1149 obr. 3 Centrum (jednostka ewidencyjna Stalowa Wola)

Załączniki:

[Zawiadomienie o postępowaniu odszkodowawczym za dz.1149 obr. 3 Centrum \(jednostka ewidencyjna Stalowa Wola\)](#)



325.58
KB

Podmiot publikujący

Starostwo Powiatowe w Stalowej Woli

Wytworzył	Dawid Krasoń	2023-04-19
Publikujący	Dawid Krasoń - Gospodarka nieruchomościami skarbu państw	2023-04-19 10:36
Modyfikacja	Dawid Krasoń - Gospodarka nieruchomościami skarbu państw	2023-04-19 10:39



[Rejestr zmian](#)

[XML](#)

[Zawiadomienie o zamiarze wszczęciu postępowania dz. 1813_1 obr. Kłyżów](#)

Zawiadomienie o zamiarze wszczęciu postępowania dz. 1813_1 obr. Kłyżów

Załączniki:

[Zawiadomienie o zamiarze wszczęciu postępowania dz. 1813_1 obr. Kłyżów](#)



86.47
KB

Podmiot publikujący

Starostwo Powiatowe w Stalowej Woli

Wytworzył	Dawid Krasoń	2023-04-19
Publikujący	Dawid Krasoń - Gospodarka nieruchomościami skarbu państw	2023-04-19 13:57
Modyfikacja	Dawid Krasoń - Gospodarka nieruchomościami skarbu państw	2023-04-19 14:01



[Rejestr zmian](#)

[XML](#)

[Zawiadomienie o postępowaniu odszkodowawczym za dz.1151 obr. 3 Centrum \(jednostka ewidencyjna Stalowa Wola\)](#)

Zawiadomienie o postępowaniu odszkodowawczym za dz.1151 obr. 3 Centrum (jednostka ewidencyjna Stalowa Wola)

Załączniki:

[Zawiadomienie o postępowaniu odszkodowawczym za dz.1151 obr. 3 Centrum \(jednostka ewidencyjna Stalowa Wola\)](#)



324.87
KB

Podmiot publikujący

Starostwo Powiatowe w Stalowej Woli

Wytworzył	Dawid Krasoń	2023-04-19
Publikujący	Dawid Krasoń - Gospodarka nieruchomościami skarbu państw	2023-04-19 10:38
Modyfikacja	Dawid Krasoń - Gospodarka nieruchomościami skarbu państw	2023-04-19 10:41



[Rejestr zmian](#)

[XML](#)

[Zawiadomienie o zamiarze wszczęciu postępowania dz. 2154 obr. Kłyżów](#)



Zawiadomienie o zamiarze wszczęciu postępowania dz. 2154 obr. Kłyżów

Załączniki:

[Zawiadomienie o zamiarze wszczęciu postępowania dz. 2154 obr. Kłyżów](#)  86.40 KB

Podmiot publikujący

Starostwo Powiatowe w Stalowej Woli

Wytworzył	Dawid Krasoń	2023-04-19	 
Publikujący	Dawid Krasoń - Gospodarka nieruchomościami skarbu państw	2023-04-19 13:51	
Modyfikacja	Dawid Krasoń - Gospodarka nieruchomościami skarbu państw	2023-04-19 13:55	

[Rejestr zmian](#)

[XML](#)



[Informacja o czynnościach ustalenia granic działki nr 1260/2, położonej w obrębie ewid. nr 0004- Gwoździec, jednostka ewidencyjna Bojanów](#)

Załączniki:

[Informacja o czynnościach ustalenia granic](#)  394.31 KB

Podmiot publikujący

Starostwo Powiatowe w Stalowej Woli

Wytworzył	Dawid Krasoń	2023-04-18	 
Publikujący	Dawid Krasoń - Gospodarka nieruchomościami skarbu państw	2023-04-18 14:55	
Modyfikacja	Dawid Krasoń - Gospodarka nieruchomościami skarbu państw	2023-04-18 14:58	

[Rejestr zmian](#)

[XML](#)



[Informacja o czynnościach ustalenia granicy działki nr 230 z działką nr 233 w obr. 0006-Obojna, jednostka ewidencyjna Zaleszany](#)

Załączniki:

[Informacja o czynnościach ustalenia granicy działki nr 230 z działką nr 233 w obr. 0006-Obojna, jednostka ewidencyjna Zaleszany](#)  202.15 KB

Podmiot publikujący

Starostwo Powiatowe w Stalowej Woli


Wytworzył	Artur Gierak - Zastępca Naczelnika Wydziału Geodezji i Gospodarki Nieruchomościami	2023-04-14	 
Publikujący	Artur Gierak - Z-ca Naczelnika Wydziału GN	2023-04-14 14:59	
Modyfikacja	Artur Gierak - Z-ca Naczelnika Wydziału GN	2023-04-14 15:02	

[Rejestr zmian](#)

[XML](#)



[Informacja o czynnościach ustalenia granic działek nr 553/2 i nr 560 w obr. 0006-Obojna, jednostka ewidencyjna Zaleszany](#)

Załączniki:

[Informacja o czynnościach ustalenia granic działek nr 553/2 i nr 560 w obr. 0006-Obojna, jednostka ewidencyjna Zaleszany](#)  202.96 KB

Podmiot publikujący

Starostwo Powiatowe w Stalowej Woli

Wytworzył	Artur Gierak - Zastępca Naczelnika Wydziału Geodezji i Gospodarki Nieruchomościami	2023-03-28	 
Publikujący	Artur Gierak - Z-ca Naczelnika Wydziału GN	2023-03-28 10:56	
Modyfikacja	Artur Gierak - Z-ca Naczelnika Wydziału GN	2023-03-28 10:58	

[Rejestr zmian](#)

[XML](#)

[Informacja o czynnościach ustalenia granic działek nr: 2469/1, 2469/2, 2468, 2501 w obrębie 0008-Przyszów, jednostka ewidencyjna Bojanów](#)

Załączniki:

[Informacja o czynnościach ustalenia granic działek nr: 2469/1, 2469/2, 2468, 2501 w obrębie 0008-Przyszów, jednostka ewidencyjna Bojanów](#)

204.29
KB

Podmiot publikujący

Starostwo Powiatowe w Stalowej Woli

Wytworzył	Artur Gierak - Zastępca Naczelnika Wydziału Geodezji i Gospodarki Nieruchomościami	2023-03-28	
Publikujący	Artur Gierak - Z-ca Naczelnika Wydziału GN	2023-03-28 10:42	
Modyfikacja	Artur Gierak - Z-ca Naczelnika Wydziału GN	2023-03-28 10:45	

[Rejestr zmian XML](#)

[Informacja o czynnościach ustalenia granic działki nr 3729 w obrębie 0001-Zaklików, jednostka ewidencyjna Zaklików \(obszar miejski.\)](#)

Załączniki:

[Informacja o czynnościach ustalenia granic działki nr 3729 w obrębie 0001-Zaklików, jednostka ewidencyjna Zaklików \(obszar miejski.\)](#)

203.17
KB

Podmiot publikujący

Starostwo Powiatowe w Stalowej Woli

Wytworzył	Artur Gierak - Zastępca Naczelnika Wydziału Geodezji i Gospodarki Nieruchomościami	2023-03-28	
Publikujący	Artur Gierak - Z-ca Naczelnika Wydziału GN	2023-03-28 10:53	
Modyfikacja	Artur Gierak - Z-ca Naczelnika Wydziału GN	2023-03-28 10:56	

[Rejestr zmian XML](#)

[Informacja o czynnościach ustalenia granic działek nr: 2529, 2528, 2526, 2524, 2525, 2536, 2535, 2533, 2532, 2546 w obr. 0008-Przyszów, jednostka ewidencyjna Bojanów](#)

Załączniki:

[Informacja o czynnościach ustalenia granic działek nr: 2529, 2528, 2526, 2524, 2525, 2536, 2535, 2533, 2532, 2546 w obr. 0008-Przyszów, jednostka ewidencyjna Bojanów](#)

205.50
KB

Podmiot publikujący

Starostwo Powiatowe w Stalowej Woli

Wytworzył	Artur Gierak - Zastępca Naczelnika Wydziału Geodezji i Gospodarki Nieruchomościami	2023-03-28	
Publikujący	Artur Gierak - Z-ca Naczelnika Wydziału GN	2023-03-28 10:47	
Modyfikacja	Artur Gierak - Z-ca Naczelnika Wydziału GN	2023-03-28 10:50	

[Rejestr zmian XML](#)

[Zawiadomienie o możliwości zapoznania się z materiałem dowodowym w sprawie GN.6620.2.11.2019.AG](#)

Załączniki:

[Zawiadomienie o możliwości zapoznania się z materiałem dowodowym w sprawie GN.6620.2.11.2019.AG](#)

220.78
KB

Podmiot publikujący

Starostwo Powiatowe w Stalowej Woli

Wytworzył	Dawid Krasoń	2023-03-22	
Publikujący	Dawid Krasoń - Gospodarka nieruchomościami skarbu państw	2023-03-22 14:34	
Modyfikacja	Dawid Krasoń - Gospodarka nieruchomościami skarbu państw	2023-03-22 14:39	

[Rejestr zmian XML](#)

[Informacja o czynnościach ustalenia granic działki nr 3533 z działkami nr 3532, 3534, 3535/5 w obr. 0003-Jastkowice, jednostka ewidencyjna Pysznica](#)

Załączniki:

[Informacja o czynnościach ustalenia granic działki nr 3533 z działkami nr 3532, 3534, 3535/5 w obr. 0003-Jastkowice, jednostka ewidencyjna Pysznica](#)

206.68
KB

Podmiot publikujący

Starostwo Powiatowe w Stalowej Woli

Wytworzył	Artur Gierak - Zastępca Naczelnika Wydziału Geodezji i Gospodarki Nieruchomościami	2023-03-20	
Publikujący	Artur Gierak - Z-ca Naczelnika Wydziału GN	2023-03-20 13:42	
Modyfikacja	Artur Gierak - Z-ca Naczelnika Wydziału GN	2023-03-20 13:45	

[Rejestr zmian XML](#)

[Informacja o czynnościach ustalenia granic działki nr 4166 z działkami nr 3581, 3582, 3584 w obr. 0003-Jastkowice, jednostka ewidencyjna Pysznica](#)

Załączniki:

[Informacja o czynnościach ustalenia granic działki nr 4166 z działkami nr 3581, 3582, 3584 w obr. 0003-Jastkowice, jednostka ewidencyjna Pysznica](#)

206.85
KB

Podmiot publikujący

Starostwo Powiatowe w Stalowej Woli

Wytworzył	Artur Gierak - Zastępca Naczelnika Wydziału Geodezji i Gospodarki Nieruchomościami	2023-03-16	
Publikujący	Artur Gierak - Z-ca Naczelnika Wydziału GN	2023-03-16 09:35	
Modyfikacja	Artur Gierak - Z-ca Naczelnika Wydziału GN	2023-03-16 09:37	

[Rejestr zmian XML](#)

[Informacja o czynnościach ustalenia granic działki nr 3531 z działkami nr 3532, 3534, 3535/5 w obr. 0003-Jastkowice, jednostka ewidencyjna Pysznica](#)

Załączniki:

[Informacja o czynnościach ustalenia granic działki nr 3531 z działkami nr 3532, 3534, 3535/5 w obr. 0003-Jastkowice, jednostka ewidencyjna Pysznica](#)

206.69
KB

Podmiot publikujący

Starostwo Powiatowe w Stalowej Woli

Wytworzył	Artur Gierak - Zastępca Naczelnika Wydziału Geodezji i Gospodarki Nieruchomościami	2023-03-16	
Publikujący	Artur Gierak - Z-ca Naczelnika Wydziału GN	2023-03-16 09:36	
Modyfikacja	Artur Gierak - Z-ca Naczelnika Wydziału GN	2023-03-16 09:39	

[Rejestr zmian XML](#)

[informacja o czynnościach ustalenia granic działek nr:1018, 1019, 1054, 1023, 1021, 1049, 1080, 1097/1, 1097/2, 1082 w obr. 0008-Przyszków, jednostka ewidencyjna Bojanów](#)

Załączniki:

[informacja o czynnościach ustalenia granic działek nr:1018, 1019, 1054, 1023, 1021, 1049, 1080, 1097/1, 1097/2, 1082 w obr. 0008-Przyszków, jednostka ewidencyjna Bojanów](#)

204.07
KB

Podmiot publikujący


Starostwo Powiatowe w Stalowej Woli

Wytworzył	Artur Gierak - Zastępca Naczelnika Wydziału Geodezji i Gospodarki Nieruchomościami	2023-03-15	
Publikujący	Artur Gierak - Z-ca Naczelnika Wydziału GN	2023-03-15 14:03	
Modyfikacja	Artur Gierak - Z-ca Naczelnika Wydziału GN	2023-03-15 14:06	

[Rejestr zmian XML](#)



[Ogłoszenie o wydaniu decyzji ograniczającej korzystanie z działki 654 obr. Łysaków](#)

Załączniki:

[Ogłoszenie o wydaniu decyzji ograniczającej korzystanie z działki 654 obr. Łysaków](#)  215.15 KB

Podmiot publikujący

Starostwo Powiatowe w Stalowej Woli

Wytworzył	Dawid Krasoń	2023-03-13	 
Publikujący	Dawid Krasoń - Gospodarka nieruchomościami skarbu państw	2023-03-13 11:35	
Modyfikacja	Dawid Krasoń - Gospodarka nieruchomościami skarbu państw	2023-03-13 11:38	

[Rejestr zmian](#)

[XML](#)



[Ogłoszenie o wydaniu decyzji ograniczającej korzystania z działki 3730 obr. Stany](#)

Załączniki:

[Ogłoszenie o wydaniu decyzji ograniczającej korzystania z działki 3730 obr. Stany](#)  213.63 KB

Podmiot publikujący

Starostwo Powiatowe w Stalowej Woli

Wytworzył	Dawid Krasoń	2023-03-13	 
Publikujący	Dawid Krasoń - Gospodarka nieruchomościami skarbu państw	2023-03-13 11:32	
Modyfikacja	Dawid Krasoń - Gospodarka nieruchomościami skarbu państw	2023-03-13 11:34	

[Rejestr zmian](#)

[XML](#)



[Ogłoszenie o wydaniu decyzji ograniczającej korzystania z działki 496 obr. Wólka Turebska](#)

Załączniki:

[Ogłoszenie o wydaniu decyzji ograniczającej korzystania z działki 496 obr. Wólka Turebska](#)  215.69 KB

Podmiot publikujący

Starostwo Powiatowe w Stalowej Woli


Wytworzył	Dawid Krasoń	2023-03-13	 
Publikujący	Dawid Krasoń - Gospodarka nieruchomościami skarbu państw	2023-03-13 11:29	
Modyfikacja	Dawid Krasoń - Gospodarka nieruchomościami skarbu państw	2023-03-13 11:32	

[Rejestr zmian](#)

[XML](#)



[Informacja o czynnościach ustalenia granic działek ewidencyjnych w obrębach: 0001-Dzierdziówka, 0004-Majdan Zbydniowski, 0007-Pilchów, 0009-Turbia, 010-Wólka Turebska, w jednostce ewidencyjnej Zaleszany](#)

Załączniki:

[Informacja o czynnościach ustalenia granic działek ewidencyjnych w obrębach: 0001-Dzierdziówka, 0004-Majdan Zbydniowski, 0007-Pilchów, 0009-Turbia, 010-Wólka Turebska, w jednostce ewidencyjnej Zaleszany](#)  944.85 KB

Podmiot publikujący

Starostwo Powiatowe w Stalowej Woli

Wytworzył	Artur Gierak - Zastępca Naczelnika Wydziału Geodezji i Gospodarki Nieruchomościami	2023-03-10	 
Publikujący	Artur Gierak - Z-ca Naczelnika Wydziału GN	2023-03-10 09:27	
Modyfikacja	Artur Gierak - Z-ca Naczelnika Wydziału GN	2023-03-10 09:29	

[Rejestr zmian](#)

[XML](#)

[Informacja o czynnościach ustalenia granic działek ewidencyjnych w obrębach 0001-Charzewice, 0003-Centrum w jednostce ewidencyjnej Stalowa Wola](#)

Załączniki:

[Informacja o czynnościach ustalenia granic działek ewidencyjnych w obrębach 0001-Charzewice, 0003-Centrum w jednostce ewidencyjnej Stalowa Wola](#)



751.12
KB

Podmiot publikujący

Starostwo Powiatowe w Stalowej Woli

Wytworzył	Artur Gierak - Zastępca Naczelnika Wydziału Geodezji i Gospodarki Nieruchomościami	2023-03-10	
Publikujący	Artur Gierak - Z-ca Naczelnika Wydziału GN	2023-03-10 09:24	
Modyfikacja	Artur Gierak - Z-ca Naczelnika Wydziału GN	2023-03-10 09:26	

[Rejestr zmian XML](#)

[Zawiadomienie o zamiarze wszczęcia postępowania o udostępnienie działki 1223 obr. Rzeczyca Długa](#)

Zawiadomienie o zamiarze wszczęcia postępowania o udostępnienie działki 1223 obr. Rzeczyca Długa

Załączniki:

[Zawiadomienie o zamiarze wszczęcia postępowania o udostępnienie działki 1223 obr. Rzeczyca Długa](#)



216.72
KB

Podmiot publikujący

Starostwo Powiatowe w Stalowej Woli

Wytworzył	Dawid Krasoń	2023-03-09	
Publikujący	Dawid Krasoń - Gospodarka nieruchomościami skarbu państw	2023-03-09 10:42	
Modyfikacja	Dawid Krasoń - Gospodarka nieruchomościami skarbu państw	2023-03-09 10:45	

[Rejestr zmian XML](#)

[Zawiadomienie o wszczęciu postępowania o ograniczeniu korzystania z dz. 205 Zbydniów](#)

Załączniki:

[Zawiadomienie o wszczęciu postępowania o ograniczeniu korzystania z dz. 205 Zbydniów](#)



222.14
KB

Podmiot publikujący

Starostwo Powiatowe w Stalowej Woli

Wytworzył	Dawid Krasoń	2023-03-09	
Publikujący	Dawid Krasoń - Gospodarka nieruchomościami skarbu państw	2023-03-09 09:55	
Modyfikacja	Dawid Krasoń - Gospodarka nieruchomościami skarbu państw	2023-03-09 12:27	

[Rejestr zmian XML](#)

[Zawiadomienie o zamiarze wszczęcia postępowania o ograniczeniu korzystania z dz. 106 obr. Kłyżów](#)

Załączniki:

[Zawiadomienie o zamiarze wszczęcia postępowania o ograniczeniu korzystania z dz. 106 obr. Kłyżów](#)



217.05
KB

Podmiot publikujący

Starostwo Powiatowe w Stalowej Woli

Wytworzył	Dawid Krasoń	2023-03-09	
Publikujący	Dawid Krasoń - Gospodarka nieruchomościami skarbu państw	2023-03-09 12:28	
Modyfikacja	Dawid Krasoń - Gospodarka nieruchomościami skarbu państw	2023-03-09 12:30	

[Rejestr zmian XML](#)

[Zawiadomienie o zamiarze wszczęcia postępowania o ograniczeniu korzystania z dz. 1689 obr. Charzewice](#)

Załączniki:

[Zawiadomienie o zamiarze wszczęcia postępowania o ograniczeniu korzystania z dz. 1689 obr. Charzewice](#) 

218.04
KB

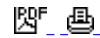
Podmiot publikujący

Starostwo Powiatowe w Stalowej Woli

Wytworzył Dawid Krasoń 2023-03-09

Publikujący Dawid Krasoń - Gospodarka nieruchomościami skarbu państ 2023-03-09 12:25

Modyfikacja Dawid Krasoń - Gospodarka nieruchomościami skarbu państ 2023-03-09 12:28



[Rejestr zmian](#)

[XML](#)

[Zawiadomienie o zamiarze wszczęcia postępowania o ograniczeniu korzystania z dz. 90_1 obr. Dąbrowa](#)

Załączniki:

[Zawiadomienie o zamiarze wszczęcia postępowania o ograniczeniu korzystania z dz. 90_1 obr. Dąbrowa](#) 

219.10
KB

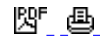
Podmiot publikujący

Starostwo Powiatowe w Stalowej Woli

Wytworzył Dawid Krasoń 2023-03-09

Publikujący Dawid Krasoń - Gospodarka nieruchomościami skarbu państ 2023-03-09 12:36

Modyfikacja Dawid Krasoń - Gospodarka nieruchomościami skarbu państ 2023-03-09 12:38



[Rejestr zmian](#)

[rozwiń archiwum](#)

[zwiń archiwum](#)

[Przejdź do archiwum](#)