

Ogłoszenia i informacje

submit

[1 ... 5 6 7 ... 27](#)

[XML](#)

[Ogłoszenie o wydaniu decyzji odszkodowawczej za działkę 1922\\_3](#)

Ogłoszenie o wydaniu decyzji odszkodowawczej za działkę 1922\_3

## Załączniki:

[Ogłoszenie o wydaniu decyzji odszkodowawczej za działkę 1922\\_3](#)  291.65  
KB

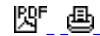
**Podmiot publikujący**

**Starostwo Powiatowe w Stalowej Woli**

Wytworzył Dawid Krasoń 2023-08-24

Publikujący Dawid Krasoń - Gospodarka nieruchomościami skarbu państw 2023-08-24 09:02

Modyfikacja Dawid Krasoń - Gospodarka nieruchomościami skarbu państw 2023-08-24 09:04



[Rejestr zmian](#)

[XML](#)

[Ogłoszenie o wydaniu decyzji odszkodowawczej za działkę 3703 obr. Lipa](#)

Ogłoszenie o wydaniu decyzji odszkodowawczej za działkę 3703 obr. Lipa

## Załączniki:

[Ogłoszenie o wydaniu decyzji odszkodowawczej za działkę 3703 obr. Lipa](#)  291.16  
KB

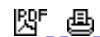
**Podmiot publikujący**

**Starostwo Powiatowe w Stalowej Woli**

Wytworzył Dawid Krasoń 2023-08-24

Publikujący Dawid Krasoń - Gospodarka nieruchomościami skarbu państw 2023-08-24 09:05

Modyfikacja Dawid Krasoń - Gospodarka nieruchomościami skarbu państw 2023-08-24 09:06



[Rejestr zmian](#)

[XML](#)

[Ogłoszenie o wydaniu decyzji odszkodowawczej za działkę 1935\\_2 obr. Lipa](#)

Ogłoszenie o wydaniu decyzji odszkodowawczej za działkę 1935\_2 obr. Lipa

## Załączniki:

[Ogłoszenie o wydaniu decyzji odszkodowawczej za działkę 1935\\_2 obr. Lipa](#)  292.08  
KB


**Podmiot publikujący**

**Starostwo Powiatowe w Stalowej Woli**

Wytworzył Dawid Krasoń 2023-08-24

Publikujący Dawid Krasoń - Gospodarka nieruchomościami skarbu państw 2023-08-24 09:03

Modyfikacja Dawid Krasoń - Gospodarka nieruchomościami skarbu państw 2023-08-24 09:05



[Rejestr zmian](#)

[XML](#)

[Ogłoszenie o wydaniu decyzji odszkodowawczej za działkę 1550\\_3 obr. Bojanów](#)

Ogłoszenie o wydaniu decyzji odszkodowawczej za działkę 1550\_3 obr. Bojanów



## Załączniki:

[Ogłoszenie o wydaniu decyzji odszkodowawczej za działkę 1550\\_3 obr. Bojanów](#)  294.54  
KB

Ogłoszenia i informacje

**Podmiot publikujący**

**Starostwo Powiatowe w Stalowej Woli**

Wytworzył	Dawid Krasoń	2023-08-18	 
Publikujący	Dawid Krasoń - Gospodarka nieruchomościami skarbu państw	2023-08-18 10:19	
Modyfikacja	Dawid Krasoń - Gospodarka nieruchomościami skarbu państw	2023-08-18 10:23	


[Rejestr zmian](#)

[XML](#)

[Ogłoszenie o wydaniu decyzji ograniczającej korzystania z działki 650 obr. Pilchów](#)



Ogłoszenie o wydaniu decyzji ograniczającej korzystania z działki 650 obr. Pilchów

## Załączniki:

[Ogłoszenie o wydaniu decyzji ograniczającej korzystania z działki 650 obr. Pilchów](#)  214.51 KB

**Podmiot publikujący**

**Starostwo Powiatowe w Stalowej Woli**

Wytworzył	Dawid Krasoń	2023-08-18	 
Publikujący	Dawid Krasoń - Gospodarka nieruchomościami skarbu państw	2023-08-18 10:20	
Modyfikacja	Dawid Krasoń - Gospodarka nieruchomościami skarbu państw	2023-08-18 10:23	

[Rejestr zmian](#)

[XML](#)

[Ogłoszenie o wydaniu decyzji ograniczającej korzystania z działek 372 oraz 273 obr. Dzierdziówka](#)



Ogłoszenie o wydaniu decyzji ograniczającej korzystania z działek 372 oraz 273 obr. Dzierdziówka

## Załączniki:

[Ogłoszenie o wydaniu decyzji ograniczającej korzystania z działek 372 oraz 273 obr. Dzierdziówka](#)  214.72 KB

**Podmiot publikujący**

**Starostwo Powiatowe w Stalowej Woli**


Wytworzył	Dawid Krasoń	2023-08-14	 
Publikujący	Dawid Krasoń - Gospodarka nieruchomościami skarbu państw	2023-08-14 12:03	
Modyfikacja	Dawid Krasoń - Gospodarka nieruchomościami skarbu państw	2023-08-14 12:05	

[Rejestr zmian](#)

[XML](#)



[Informacja o czynnościach ustalenia granic działek nr 133 i nr 161 z działkami sąsiednimi w obr 0006-Obojna, jednostka ewidencyjna Zaleszany](#)

## Załączniki:

[Informacja o czynnościach ustalenia granic działek nr 133 i nr 161 z działkami sąsiednimi w obr 0006-Obojna, jednostka ewidencyjna Zaleszany](#)  444.42 KB

**Podmiot publikujący**

**Starostwo Powiatowe w Stalowej Woli**

Wytworzył	Artur Gierak - Zastępca Naczelnika Wydziału Geodezji i Gospodarki Nieruchomościami	2023-08-09	 
Publikujący	Artur Gierak - Z-ca Naczelnika Wydziału GN	2023-08-09 09:16	
Modyfikacja	Artur Gierak - Z-ca Naczelnika Wydziału GN	2023-08-09 09:19	

[Rejestr zmian](#)

[XML](#)



[Informacja o czynnościach ustalenia granic działek nr 857 i nr 858 z działkami sąsiednimi w obr 0001-Brandwica, jednostka ewidencyjna Pysznica](#)

## Załączniki:

[Informacja o czynnościach ustalenia granic działek nr 857 i nr 858 z działkami sąsiednimi w obr 0001-Brandwica, jednostka ewidencyjna Pysznica](#)  445.78 KB

**Podmiot publikujący**

**Starostwo Powiatowe w Stalowej Woli**


Wytworzył	Artur Gierak - Zastępca Naczelnika Wydziału Geodezji i Gospodarki Nieruchomościami	2023-08-09	
Publikujący	Artur Gierak - Z-ca Naczelnika Wydziału GN	2023-08-09 09:26	
Modyfikacja	Artur Gierak - Z-ca Naczelnika Wydziału GN	2023-08-09 09:29	

[Rejestr zmian](#)

[XML](#)



[Informacja o czynnościach ustalenia granic działek nr 165 i nr 166 w obr. 0001-Brandwica, jednostka ewidencyjna Pysznica](#)

## Załączniki:

[Informacja o czynnościach ustalenia granic działek nr 165 i nr 166 w obr. 0001-Brandwica, jednostka ewidencyjna Pysznica](#)  443.70 KB

**Podmiot publikujący**

**Starostwo Powiatowe w Stalowej Woli**

Wytworzył	Artur Gierak - Zastępca Naczelnika Wydziału Geodezji i Gospodarki Nieruchomościami	2023-08-09	
Publikujący	Artur Gierak - Z-ca Naczelnika Wydziału GN	2023-08-09 09:23	
Modyfikacja	Artur Gierak - Z-ca Naczelnika Wydziału GN	2023-08-09 09:26	

[Rejestr zmian](#)

[XML](#)



[Informacja o czynnościach ustalenia granic działki nr 1728 z działkami nr 1600 i nr 1601/1 w obr. 0003-Kotowa Wola, jedn. ewid. Zaleszany](#)

## Załączniki:

[Informacja o czynnościach ustalenia granic działki nr 1728 z działkami nr 1600 i nr 1601/1 w obr. 0003-Kotowa Wola, jedn. ewid. Zaleszany](#)  206.31 KB

**Podmiot publikujący**

**Starostwo Powiatowe w Stalowej Woli**

Wytworzył	Artur Gierak - Zastępca Naczelnika Wydziału Geodezji i Gospodarki Nieruchomościami	2023-08-08	
Publikujący	Artur Gierak - Z-ca Naczelnika Wydziału GN	2023-08-08 15:07	
Modyfikacja	Artur Gierak - Z-ca Naczelnika Wydziału GN	2023-08-08 15:10	


[Rejestr zmian](#)

[XML](#)

[Zawiadomienie o postępowaniu odszkodowawczym za dz.1550\\_3 obr. Bojanów](#)



Zawiadomienie o postępowaniu odszkodowawczym za dz.1550\_3 obr. Bojanów

## Załączniki:

[Zawiadomienie o postępowaniu odszkodowawczym za dz.1550\\_3 obr. Bojanów](#)  330.53 KB

**Podmiot publikujący**

**Starostwo Powiatowe w Stalowej Woli**

Wytworzył	Dawid Krasoń	2023-08-02	
Publikujący	Dawid Krasoń - Gospodarka nieruchomościami skarbu państw	2023-08-02 11:19	
Modyfikacja	Dawid Krasoń - Gospodarka nieruchomościami skarbu państw	2023-08-02 11:22	


[Rejestr zmian](#)

[XML](#)

[Informacja o czynnościach ustalenia granic działek nr 2597/2 i nr 2599 w obr. 0006 - Bojanów, jednostka ewidencyjna Bojanów](#)



## Załączniki:

[Informacja o czynnościach ustalenia granic działek nr 2597/2 i nr 2599 w obr. 0006 - Bojanów, jednostka ewidencyjna Bojanów](#)

 573.05  
KB

**Podmiot publikujący**

**Starostwo Powiatowe w Stalowej Woli**

Wytworzył	Artur Gierak - Zastępca Naczelnika Wydziału Geodezji i Gospodarki Nieruchomościami	2023-08-02	
Publikujący	Artur Gierak - Z-ca Naczelnika Wydziału GN	2023-08-02 12:16	
Modyfikacja	Artur Gierak - Z-ca Naczelnika Wydziału GN	2023-08-02 12:19	


[Rejestr zmian](#)

[XML](#)

[Informacja o czynnościach ustalenia granicy działek nr 981 i nr 982 w obr. 0003-Jastkowice, jednostka ewidencyjna Pysznica](#)



## Załączniki:

[Informacja o czynnościach ustalenia granicy działek nr 981 i nr 982 w obr. 0003-Jastkowice, jednostka ewidencyjna Pysznica](#)

 205.92  
KB

**Podmiot publikujący**

**Starostwo Powiatowe w Stalowej Woli**

Wytworzył	Artur Gierak - Zastępca Naczelnika Wydziału Geodezji i Gospodarki Nieruchomościami	2023-08-01	
Publikujący	Artur Gierak - Z-ca Naczelnika Wydziału GN	2023-08-01 12:04	
Modyfikacja	Artur Gierak - Z-ca Naczelnika Wydziału GN	2023-08-01 12:07	


[Rejestr zmian](#)

[XML](#)

[Informacja o czynnościach ustalenia granic działek nr: 3809, 3807, 4402, 4400/1 w obr. 0008-Przyszków, jednostka ewidencyjna Bojanów](#)



## Załączniki:

[Informacja o czynnościach ustalenia granic działek nr: 3809, 3807, 4402, 4400/1 w obr. 0008-Przyszków, jednostka ewidencyjna Bojanów](#)

 204.93  
KB

**Podmiot publikujący**

**Starostwo Powiatowe w Stalowej Woli**

Wytworzył	Artur Gierak - Zastępca Naczelnika Wydziału Geodezji i Gospodarki Nieruchomościami	2023-07-31	
Publikujący	Artur Gierak - Z-ca Naczelnika Wydziału GN	2023-07-31 09:00	
Modyfikacja	Artur Gierak - Z-ca Naczelnika Wydziału GN	2023-07-31 09:03	


[Rejestr zmian](#)

[XML](#)

[Zawiadomienie o możliwości zapoznania się z materiałem dowodowym w sprawie GN.6620.2.11.2019.AG](#)



## Załączniki:

[Zawiadomienie o możliwości zapoznania się z materiałem dowodowym w sprawie GN.6620.2.11.2019.AG](#)

 203.07  
KB

**Podmiot publikujący**

**Starostwo Powiatowe w Stalowej Woli**

Wytworzył	Dawid Krasoń	2023-07-31	
Publikujący	Dawid Krasoń - Gospodarka nieruchomościami skarbu państw	2023-07-31 12:49	
Modyfikacja	Dawid Krasoń - Gospodarka nieruchomościami skarbu państw	2023-07-31 12:52	


[Rejestr zmian](#)

[XML](#)



[Informacja o czynnościach ustalenia granic działek nr 538 i nr 548 w obr. 0008-Przyszków, jednostka ewidencyjna Bojanów](#)

## Załączniki:

[Informacja o czynnościach ustalenia granic działek nr 538 i nr 548 w obr. 0008-Przyszów, jednostka ewidencyjna Bojanów](#)

 204.91  
KB

**Podmiot publikujący****Starostwo Powiatowe w Stalowej Woli**

Wytworzył	Artur Gierak - Zastępca Naczelnika Wydziału Geodezji i Gospodarki Nieruchomościami	2023-07-28	
Publikujący	Artur Gierak - Z-ca Naczelnika Wydziału GN	2023-07-28 09:38	
Modyfikacja	Artur Gierak - Z-ca Naczelnika Wydziału GN	2023-07-28 09:41	

[Rejestr zmian](#)

[XML](#)



[Zawiadomienie o postępowaniu odszkodowawczym za dz.3703 obr. Lipa](#)

Zawiadomienie o postępowaniu odszkodowawczym za dz.3703 obr. Lipa

## Załączniki:

[Zawiadomienie o postępowaniu odszkodowawczym za dz.3703 obr. Lipa](#)  332.13  
KB

**Podmiot publikujący****Starostwo Powiatowe w Stalowej Woli**

Wytworzył	Dawid Krasoń	2023-07-28	
Publikujący	Dawid Krasoń - Gospodarka nieruchomościami skarbu państw	2023-07-28 13:16	
Modyfikacja	Dawid Krasoń - Gospodarka nieruchomościami skarbu państw	2023-07-28 13:20	


[Rejestr zmian](#)

[XML](#)



[Zawiadomienie o postępowaniu odszkodowawczym za dz.1935\\_2 obr. Lipa.pdf](#)

Zawiadomienie o postępowaniu odszkodowawczym za dz.1935\_2 obr. Lipa.pdf

## Załączniki:

[Zawiadomienie o postępowaniu odszkodowawczym za dz.1935\\_2 obr. Lipa.pdf](#)  330.77  
KB

**Podmiot publikujący****Starostwo Powiatowe w Stalowej Woli**


Wytworzył	Dawid Krasoń	2023-07-28	
Publikujący	Dawid Krasoń - Gospodarka nieruchomościami skarbu państw	2023-07-28 13:15	
Modyfikacja	Dawid Krasoń - Gospodarka nieruchomościami skarbu państw	2023-07-28 13:18	

[Rejestr zmian](#)



[XML](#)

[Informacja o czynnościach ustalenia granic działki nr 320/3 w obr 0002-Laski, jednostka ewidencyjna Bojanów](#)

## Załączniki:

[Informacja o czynnościach ustalenia granic działki nr 320/3 w obr 0002-Laski, jednostka ewidencyjna Bojanów](#)  204.18  
KB

**Podmiot publikujący****Starostwo Powiatowe w Stalowej Woli**

Wytworzył	Artur Gierak - Zastępca Naczelnika Wydziału Geodezji i Gospodarki Nieruchomościami	2023-07-28	
Publikujący	Artur Gierak - Z-ca Naczelnika Wydziału GN	2023-07-28 09:36	
Modyfikacja	Artur Gierak - Z-ca Naczelnika Wydziału GN	2023-07-28 09:38	

[Rejestr zmian](#)

[XML](#)



[Informacja o czynnościach ustalenia granic działki nr 1086/1, położonej w obrębie ewid. nr 0012- Wola Rzeczycka, jednostka ewidencyjna Radomyśl nad Sanem](#)

## Załączniki:

[Informacja o czynnościach ustalenia granic](#)  376.14 KB

### Podmiot publikujący

**Starostwo Powiatowe w Stalowej Woli**

Wytworzył	Dawid Krasoń	2023-07-28	
Publikujący	Dawid Krasoń - Gospodarka nieruchomościami skarbu państw	2023-07-28 11:14	
Modyfikacja	Dawid Krasoń - Gospodarka nieruchomościami skarbu państw	2023-07-28 11:17	


[Rejestr zmian](#)

[XML](#)

[Zawiadomienie o postępowaniu odszkodowawczym za dz.1922\\_3 obr. Lipa](#)



Zawiadomienie o postępowaniu odszkodowawczym za dz.1922\_3 obr. Lipa

## Załączniki:

[Zawiadomienie o postępowaniu odszkodowawczym za dz.1922\\_3 obr. Lipa](#)  331.24 KB

### Podmiot publikujący

**Starostwo Powiatowe w Stalowej Woli**


Wytworzył	Dawid Krasoń	2023-07-28	
Publikujący	Dawid Krasoń - Gospodarka nieruchomościami skarbu państw	2023-07-28 13:14	
Modyfikacja	Dawid Krasoń - Gospodarka nieruchomościami skarbu państw	2023-07-28 13:16	

[Rejestr zmian](#)

[XML](#)



[Informacja o ustaleniu granic działek nr: 2941, 2942, 2943, 2945, 2944/1, 2944/2, 2933, 2938, 2936/2 w obr. 0007-Stany, jednostka ewidencyjna Bojanów](#)

## Załączniki:

[Informacja o ustaleniu granic działek nr: 2941, 2942, 2943, 2945, 2944/1, 2944/2, 2933, 2938, 2936/2 w obr. 0007-Stany, jednostka ewidencyjna Bojanów](#)  204.65 KB

### Podmiot publikujący

**Starostwo Powiatowe w Stalowej Woli**


Wytworzył	Artur Gierak - Zastępca Naczelnika Wydziału Geodezji i Gospodarki Nieruchomościami	2023-07-28	
Publikujący	Artur Gierak - Z-ca Naczelnika Wydziału GN	2023-07-28 09:33	
Modyfikacja	Artur Gierak - Z-ca Naczelnika Wydziału GN	2023-07-28 09:35	

[Rejestr zmian](#)

[XML](#)



[Informacja o ustaleniu granic działek nr 3556/1, 3681, 3682, 3680, 3678, 3567, 3565, 3564, 3561 w obr. 0007-Stany, jednostka ewidencyjna Bojanów](#)

## Załączniki:

[Informacja o ustaleniu granic działek nr 3556/1, 3681, 3682, 3680, 3678, 3567, 3565, 3564, 3561 w obr. 0007-Stany, jednostka ewidencyjna Bojanów](#)  204.20 KB

### Podmiot publikujący

**Starostwo Powiatowe w Stalowej Woli**

Wytworzył	Artur Gierak - Zastępca Naczelnika Wydziału Geodezji i Gospodarki Nieruchomościami	2023-07-28	
Publikujący	Artur Gierak - Z-ca Naczelnika Wydziału GN	2023-07-28 09:30	
Modyfikacja	Artur Gierak - Z-ca Naczelnika Wydziału GN	2023-07-28 09:33	

[Rejestr zmian](#)

[XML](#)



[Informacja o czynnościach ustalenia granic działki nr 513 z działkami sąsiednimi w obr. 0010-Rzeczyca Okrągła, jednostka ewidencyjna Radomyśl nad Sanem](#)

## Załączniki:

[Informacja o czynnościach ustalenia granic działki nr 513 z działkami sąsiednimi w obr. 0010-Rzeczyca Okrągła, jednostka ewidencyjna Radomyśl nad Sanem](#)  446.19 KB

### Podmiot publikujący

### Starostwo Powiatowe w Stalowej Woli

Wytworzył	Artur Gierak - Zastępca Naczelnika Wydziału Geodezji i Gospodarki Nieruchomościami	2023-07-26	
Publikujący	Artur Gierak - Z-ca Naczelnika Wydziału GN	2023-07-26 14:48	
Modyfikacja	Artur Gierak - Z-ca Naczelnika Wydziału GN	2023-07-26 14:53	

[Rejestr zmian](#)

[XML](#)



[Informacja o czynnościach ustalenia granic działek nr 549 w obr. 0010-Kolonia Łysaków i nr 1353 w obrębie 0014-Łysaków w jednostce ewidencyjnej Zaklików \( obszar wiejski \)](#)

## Załączniki:

[Informacja o czynnościach ustalenia granic działek nr 549 w obr. 0010-Kolonia Łysaków i nr 1353 w obrębie 0014-Łysaków w jednostce ewidencyjnej Zaklików \( obszar wiejski \)](#)  378.82 KB

### Podmiot publikujący

### Starostwo Powiatowe w Stalowej Woli

Wytworzył	Artur Gierak - Zastępca Naczelnika Wydziału Geodezji i Gospodarki Nieruchomościami	2023-07-26	
Publikujący	Artur Gierak - Z-ca Naczelnika Wydziału GN	2023-07-26 14:46	
Modyfikacja	Artur Gierak - Z-ca Naczelnika Wydziału GN	2023-07-26 14:48	

[Rejestr zmian](#)

[XML](#)



[Informacja o czynnościach ustalenia granic działki nr 1787, położonej w obrębie ewid. nr 0008- Przyszów, jednostka ewidencyjna Bojanów](#)

## Załączniki:

[Informacja o czynnościach ustalenia granic](#)  415.04 KB

### Podmiot publikujący

### Starostwo Powiatowe w Stalowej Woli

Wytworzył	Dawid Krasoń	2023-07-24	
Publikujący	Dawid Krasoń - Gospodarka nieruchomościami skarbu państw	2023-07-24 09:42	
Modyfikacja	Dawid Krasoń - Gospodarka nieruchomościami skarbu państw	2023-07-24 09:44	

[Rejestr zmian](#)

[XML](#)

[Zawiadomienie o wszczęciu postępowania o ograniczeniu korzystania z działki 346\\_2 obr. Stare Baraki](#)



Zawiadomienie o wszczęciu postępowania o ograniczeniu korzystania z działki 346\_2 obr. Stare Baraki

## Załączniki:

[Zawiadomienie o wszczęciu postępowania o ograniczeniu korzystania z działki 346\\_2 obr. Stare Baraki](#)  87.97 KB

### Podmiot publikujący

### Starostwo Powiatowe w Stalowej Woli

Wytworzył	Dawid Krasoń	2023-07-24	
Publikujący	Dawid Krasoń - Gospodarka nieruchomościami skarbu państw	2023-07-24 12:56	
Modyfikacja	Dawid Krasoń - Gospodarka nieruchomościami skarbu państw	2023-07-24 12:58	

[Rejestr zmian](#)

[XML](#)

[Ogłoszenie o wyborze najkorzystniejszej oferty GN.683.25.2023.DK](#)



Ogłoszenie o wyborze najkorzystniejszej oferty GN.683.25.2023.DK

## Załączniki:

[Ogłoszenie o wyborze najkorzystniejszej oferty GN.683.25.2023.DK](#)  116.90 KB

### Podmiot publikujący

**Starostwo Powiatowe w Stalowej Woli**

Wytworzył	Dawid Krasoń	2023-07-21	 
Publikujący	Dawid Krasoń - Gospodarka nieruchomościami skarbu państ	2023-07-21 11:29	
Modyfikacja	Dawid Krasoń - Gospodarka nieruchomościami skarbu państ	2023-07-21 11:32	

[Rejestr zmian](#)

[XML](#)



[Informacja o czynnościach ustalenia granic działki nr 1688, położonej w obrębie ewid. nr 0008- Przyszów, jednostka ewidencyjna Bojanów](#)

## Załączniki:

[Informacja o czynnościach ustalenia granic](#)  376.80 KB

### Podmiot publikujący

**Starostwo Powiatowe w Stalowej Woli**

Wytworzył	Dawid Krasoń	2023-07-14	 
Publikujący	Dawid Krasoń - Gospodarka nieruchomościami skarbu państ	2023-07-14 12:28	
Modyfikacja	Dawid Krasoń - Gospodarka nieruchomościami skarbu państ	2023-07-14 12:32	


[Rejestr zmian](#)

[XML](#)

[Ogłoszenie o wydaniu decyzji ograniczającej korzystania z działki 890 obr. Brandwica](#)



Ogłoszenie o wydaniu decyzji ograniczającej korzystania z działki 890 obr. Brandwica

## Załączniki:

[Ogłoszenie o wydaniu decyzji ograniczającej korzystania z działki 890 obr. Brandwica](#)  83.56 KB

### Podmiot publikujący

**Starostwo Powiatowe w Stalowej Woli**

Wytworzył	Dawid Krasoń	2023-07-13	 
Publikujący	Dawid Krasoń - Gospodarka nieruchomościami skarbu państ	2023-07-13 14:04	
Modyfikacja	Dawid Krasoń - Gospodarka nieruchomościami skarbu państ	2023-07-13 14:07	

[Rejestr zmian](#)

[rozwiń archiwum](#)

[zwiń archiwum](#)

[Przejdź do archiwum](#)