

Ogłoszenia i informacje

submit

[1 ... 20](#) **21** [22 ... 28](#)

[XML](#)

[Zawiadomienie o wszczęciu postępowania odszkodowawczego za dz.1903\\_1 obr. 3 Centrum](#)



Zawiadomienie o wszczęciu postępowania odszkodowawczego za dz.1903\_1 obr. 3 Centrum

## Załączniki:

[Zawiadomienie o wszczęciu postępowania odszkodowawczego za dz.1903\\_1 obr. 3 Centrum](#)  329.16 KB

### Podmiot publikujący

**Starostwo Powiatowe w Stalowej Woli**

Wytworzył	Dawid Krasoń	2022-02-02	
Publikujący	Dawid Krasoń - Gospodarka nieruchomościami skarbu państw	2022-02-02 14:03	
Modyfikacja	Dawid Krasoń - Gospodarka nieruchomościami skarbu państw	2022-02-02 14:08	

[Rejestr zmian](#)

[XML](#)

[Zawiadomienie o wszczęciu postępowania odszkodowawczego za dz.1910\\_1 obr. 3 Centrum](#)



Zawiadomienie o wszczęciu postępowania odszkodowawczego za dz.1910\_1 obr. 3 Centrum

## Załączniki:

[Zawiadomienie o wszczęciu postępowania odszkodowawczego za dz.1910\\_1 obr. 3 Centrum](#)  329.28 KB

### Podmiot publikujący

**Starostwo Powiatowe w Stalowej Woli**

Wytworzył	Dawid Krasoń	2022-02-02	
Publikujący	Dawid Krasoń - Gospodarka nieruchomościami skarbu państw	2022-02-02 13:59	
Modyfikacja	Dawid Krasoń - Gospodarka nieruchomościami skarbu państw	2022-02-02 14:03	

[Rejestr zmian](#)

[XML](#)



[Informacja o czynnościach ustalenia granic działki nr 76 w obrębie ewidencyjnym 0004-Majdan Zbydniowski, jednostka ewidencyjna Zaleszany](#)

## Załączniki:

[Informacja o czynnościach ustalenia granic działki nr 76 w obrębie ewidencyjnym 0004-Majdan Zbydniowski, jednostka ewidencyjna Zaleszany](#)  474.42 KB

### Podmiot publikujący

**Starostwo Powiatowe w Stalowej Woli**

Wytworzył	Artur Gierak - Zastępca Naczelnika Wydziału Geodezji i Gospodarki Nieruchomościami	2022-02-01	
Publikujący	Artur Gierak - Z-ca Naczelnika Wydziału GN	2022-02-01 14:21	
Modyfikacja	Artur Gierak - Z-ca Naczelnika Wydziału GN	2022-02-01 14:26	

[Rejestr zmian](#)

[XML](#)

[Informacja o czynnościach ustalenia granic działek ewidencyjnych w obrębach: 0002-Kępie Zaleszańskie, 0011-Zaleszany i 0012-Zbydniów, jednostka ewidencyjna Zaleszany](#)



## Załączniki:

[Informacja o czynnościach ustalenia granic działek ewidencyjnych w obrębach: 0002-Kępie Zaleszańskie, 0011-Zaleszany i 0012-Zbydniów, jednostka ewidencyjna Zaleszany](#)  276.13 KB

Ogłoszenia i informacje

**Podmiot publikujący**

**Starostwo Powiatowe w Stalowej Woli**


Wytworzył	Artur Gierak - Zastępca Naczelnika Wydziału Geodezji i Gospodarki Nieruchomościami	2022-02-01	
Publikujący	Artur Gierak - Z-ca Naczelnika Wydziału GN	2022-02-01 13:40	
Modyfikacja	Artur Gierak - Z-ca Naczelnika Wydziału GN	2022-02-01 13:44	

[Rejestr zmian](#)

[XML](#)



[Informacja o czynnościach ustalenia granic działek nr 352 i nr 358 w obrębie 0001-Brandwica, jednostka ewidencyjna Pysznica](#)

## Załączniki:

[Informacja o czynnościach ustalenia granic działek nr 352 i nr 358 w obrębie 0001-Brandwica, jednostka ewidencyjna Pysznica](#)  475.18 KB

**Podmiot publikujący**

**Starostwo Powiatowe w Stalowej Woli**

Wytworzył	Artur Gierak - Zastępca Naczelnika Wydziału Geodezji i Gospodarki Nieruchomościami	2022-02-01	
Publikujący	Artur Gierak - Z-ca Naczelnika Wydziału GN	2022-02-01 14:19	
Modyfikacja	Artur Gierak - Z-ca Naczelnika Wydziału GN	2022-02-01 14:26	

[Rejestr zmian](#)

[XML](#)

[Decyzja o umorzeniu postępowania GN.683.3.2021.DK](#)



Decyzja o umorzeniu postępowania GN.683.3.2021.DK

## Załączniki:

[Decyzja o umorzeniu postępowania GN.683.3.2021.DK](#)  329.12 KB

**Podmiot publikujący**

**Starostwo Powiatowe w Stalowej Woli**

Wytworzył	Dawid Krasoń	2022-01-31	
Publikujący	Dawid Krasoń - Gospodarka nieruchomościami skarbu państw	2022-01-31 08:49	
Modyfikacja	Dawid Krasoń - Gospodarka nieruchomościami skarbu państw	2022-01-31 08:53	

[Rejestr zmian](#)

[XML](#)



[Zawiadomienie dotyczące zmiany terminu wydania rozstrzygnięcia w postępowaniu administracyjnym GN.6620.2.11.2019.AG](#)

## Załączniki:

[Zawiadomienie dotyczące zmiany terminu wydania rozstrzygnięcia w postępowaniu administracyjnym GN.6620.2.11.2019.AG](#)  211.98 KB

**Podmiot publikujący**

**Starostwo Powiatowe w Stalowej Woli**

Wytworzył	Artur Gierak - Zastępca Naczelnika Wydziału Geodezji i Gospodarki Nieruchomościami	2022-01-20	
Publikujący	Artur Gierak - Z-ca Naczelnika Wydziału GN	2022-01-20 10:08	
Modyfikacja	Artur Gierak - Z-ca Naczelnika Wydziału GN	2022-01-20 10:12	

[Rejestr zmian](#)

[XML](#)

[Zawiadomienie o zamiarze wszczęcia postępowania w sprawie ograniczenia korzystania z dz 1265\\_1 obr. Rzeczyca Długa](#)

Zawiadomienie o zamiarze wszczęcia postępowania w sprawie ograniczenia korzystania z dz 1265\_1 obr. Rzeczyca Długa

## Załączniki:

[Zawiadomienie o zamiarze wszczęcia postępowania w sprawie ograniczenia korzystania z dz. 1265\\_1 obr. Rzeczyca Długa](#)



221.13  
KB

### Podmiot publikujący

**Starostwo Powiatowe w Stalowej Woli**

Wytworzył Dawid Krasoń 2022-01-19

Publikujący Dawid Krasoń - Gospodarka nieruchomościami skarbu państw 2022-01-19 14:21

Modyfikacja Dawid Krasoń - Gospodarka nieruchomościami skarbu państw 2022-01-19 14:25



[Rejestr zmian](#)

[XML](#)

[Zawiadomienie o zamiarze wszczęcia postępowania w sprawie ograniczenia korzystania z dz. 2033 obr. Stany](#)

Zawiadomienie o zamiarze wszczęcia postępowania w sprawie ograniczenia korzystania z dz. 2033 obr. Stany

## Załączniki:

[Zawiadomienie o zamiarze wszczęcia postępowania w sprawie ograniczenia korzystania z dz. 2033 obr. Stany](#)



220.47  
KB

### Podmiot publikujący

**Starostwo Powiatowe w Stalowej Woli**

Wytworzył Dawid Krasoń 2022-01-19

Publikujący Dawid Krasoń - Gospodarka nieruchomościami skarbu państw 2022-01-19 13:57

Modyfikacja Dawid Krasoń - Gospodarka nieruchomościami skarbu państw 2022-01-19 14:01



[Rejestr zmian](#)

[XML](#)

[Zawiadomienie o zamiarze wszczęcia postępowania w sprawie ograniczenia korzystania z dz. 2867 obr. Zaklików](#)

Zawiadomienie o zamiarze wszczęcia postępowania w sprawie ograniczenia korzystania z dz. 2867 obr. Zaklików

## Załączniki:

[Zawiadomienie o zamiarze wszczęcia postępowania w sprawie ograniczenia korzystania z dz. 2867 obr. Zaklików](#)



222.11  
KB

### Podmiot publikujący

**Starostwo Powiatowe w Stalowej Woli**

Wytworzył Dawid Krasoń 2022-01-19

Publikujący Dawid Krasoń - Gospodarka nieruchomościami skarbu państw 2022-01-19 14:06

Modyfikacja Dawid Krasoń - Gospodarka nieruchomościami skarbu państw 2022-01-19 14:10



[Rejestr zmian](#)

[XML](#)

[Zawiadomienie o zamiarze wszczęcia postępowania w sprawie ograniczenia korzystania z dz. 639 obr. Majdan Zbydniowski](#)

Zawiadomienie o zamiarze wszczęcia postępowania w sprawie ograniczenia korzystania z dz. 639 obr. Majdan Zbydniowski

## Załączniki:

[Zawiadomienie o zamiarze wszczęcia postępowania w sprawie ograniczenia korzystania z dz. 639 obr. Majdan Zbydniowski](#)



221.15  
KB

### Podmiot publikujący

**Starostwo Powiatowe w Stalowej Woli**

Wytworzył Dawid Krasoń 2022-01-19

Publikujący Dawid Krasoń - Gospodarka nieruchomościami skarbu państw 2022-01-19 14:01

Modyfikacja Dawid Krasoń - Gospodarka nieruchomościami skarbu państw 2022-01-19 14:05



[Rejestr zmian](#)

[XML](#)

[Zawiadomienie o zamiarze wszczęcia postępowania w sprawie ograniczenia korzystania z dz. 288\\_1 obr. Wola Rzeczycka](#)



Zawiadomienie o zamiarze wszczęcia postępowania w sprawie ograniczenia korzystania z dz. 288\_1 obr. Wola Rzeczycka

## Załączniki:

[Zawiadomienie o zamiarze wszczęcia postępowania w sprawie ograniczenia korzystania z dz.288\\_1 obr. Wola Rzczycka](#)  221.31 KB

### Podmiot publikujący

**Starostwo Powiatowe w Stalowej Woli**

Wytworzył	Dawid Krasoń	2022-01-19	 
Publikujący	Dawid Krasoń - Gospodarka nieruchomościami skarbu państw	2022-01-19 14:04	
Modyfikacja	Dawid Krasoń - Gospodarka nieruchomościami skarbu państw	2022-01-19 14:08	

[Rejestr zmian XML](#)

[Zawiadomienie o zamiarze wszczęcia postępowania w sprawie ograniczenia korzystania z dz. 309 obr. Stare Baraki](#)



Zawiadomienie o zamiarze wszczęcia postępowania w sprawie ograniczenia korzystania z dz. 309 obr. Stare Baraki

## Załączniki:

[Zawiadomienie o zamiarze wszczęcia postępowania w sprawie ograniczenia korzystania z dz. 309 obr. Stare Baraki](#)  221.38 KB

### Podmiot publikujący

**Starostwo Powiatowe w Stalowej Woli**

Wytworzył	Dawid Krasoń	2022-01-19	 
Publikujący	Dawid Krasoń - Gospodarka nieruchomościami skarbu państw	2022-01-19 13:59	
Modyfikacja	Dawid Krasoń - Gospodarka nieruchomościami skarbu państw	2022-01-19 14:03	

[Rejestr zmian XML](#)

[Zawiadomienie o zamiarze wszczęcia postępowania w sprawie ograniczenia korzystania z dz.1789 obr. Zdziechowice Pierwsze](#)



Zawiadomienie o zamiarze wszczęcia postępowania w sprawie ograniczenia korzystania z dz.1789 obr. Zdziechowice Pierwsze

## Załączniki:

[Zawiadomienie o zamiarze wszczęcia postępowania w sprawie ograniczenia korzystania z dz.1789 obr. Zdziechowice Pierwsze](#)  220.85 KB

### Podmiot publikujący

**Starostwo Powiatowe w Stalowej Woli**

Wytworzył	Dawid Krasoń	2022-01-19	 
Publikujący	Dawid Krasoń - Gospodarka nieruchomościami skarbu państw	2022-01-19 14:08	
Modyfikacja	Dawid Krasoń - Gospodarka nieruchomościami skarbu państw	2022-01-19 14:12	

[Rejestr zmian XML](#)

[Zawiadomienie o zamiarze wszczęcia postępowania w sprawie ograniczenia korzystania z dz.2005 obr. Stany](#)



Zawiadomienie o zamiarze wszczęcia postępowania w sprawie ograniczenia korzystania z dz.2005 obr. Stany

## Załączniki:

[Zawiadomienie o zamiarze wszczęcia postępowania w sprawie ograniczenia korzystania z dz.2005 obr. Stany](#)  220.11 KB

### Podmiot publikujący

**Starostwo Powiatowe w Stalowej Woli**


Wytworzył	Dawid Krasoń	2022-01-19	 
Publikujący	Dawid Krasoń - Gospodarka nieruchomościami skarbu państw	2022-01-19 14:15	
Modyfikacja	Dawid Krasoń - Gospodarka nieruchomościami skarbu państw	2022-01-19 14:20	

[Rejestr zmian XML](#)

[Zawiadomienie o zamiarze wszczęcia postępowania w sprawie ograniczenia korzystania z dz.2655 obr. Zdziechowice Drugie](#)

## Załączniki:

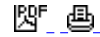
[Zawiadomienie o zamiarze wszczęcia postępowania w sprawie ograniczenia korzystania z dz.2655 obr. Zdziechowice Drugie](#)

 220.88 KB

### Podmiot publikujący

### Starostwo Powiatowe w Stalowej Woli

Wytworzył	Dawid Krasoń	2022-01-19
Publikujący	Dawid Krasoń - Gospodarka nieruchomościami skarbu państw	2022-01-19 14:10
Modyfikacja	Dawid Krasoń - Gospodarka nieruchomościami skarbu państw	2022-01-19 14:14



[Rejestr zmian](#)


[XML](#)

[Zawiadomienie o zamiarze wszczęcia postępowania w sprawie ograniczenia korzystania z dz.236 obr. Wola Rzeczycka](#)

Zawiadomienie o zamiarze wszczęcia postępowania w sprawie ograniczenia korzystania z dz.236 obr. Wola Rzeczycka

## Załączniki:

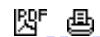
[Zawiadomienie o zamiarze wszczęcia postępowania w sprawie ograniczenia korzystania z dz.236 obr. Wola Rzeczycka](#)

 221.06 KB

### Podmiot publikujący

### Starostwo Powiatowe w Stalowej Woli

Wytworzył	Dawid Krasoń	2022-01-19
Publikujący	Dawid Krasoń - Gospodarka nieruchomościami skarbu państw	2022-01-19 14:13
Modyfikacja	Dawid Krasoń - Gospodarka nieruchomościami skarbu państw	2022-01-19 14:16



[Rejestr zmian](#)


[XML](#)

[Zawiadomienie o zamiarze wszczęcia postępowania w sprawie ograniczenia korzystania z dz 597\\_2 Obojna](#)

Zawiadomienie o zamiarze wszczęcia postępowania w sprawie ograniczenia korzystania z dz 597\_2 Obojna

## Załączniki:

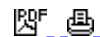
[Zawiadomienie o zamiarze wszczęcia postępowania w sprawie ograniczenia korzystania z dz 597\\_2 Obojna](#)

 221.54 KB

### Podmiot publikujący

### Starostwo Powiatowe w Stalowej Woli

Wytworzył	Dawid Krasoń	2022-01-19
Publikujący	Dawid Krasoń - Gospodarka nieruchomościami skarbu państw	2022-01-19 14:19
Modyfikacja	Dawid Krasoń - Gospodarka nieruchomościami skarbu państw	2022-01-19 14:23



[Rejestr zmian](#)


[XML](#)

[Zawiadomienie o zamiarze wszczęcia postępowania w sprawie ograniczenia korzystania z dz 376\\_17 obr. Obojna](#)

Zawiadomienie o zamiarze wszczęcia postępowania w sprawie ograniczenia korzystania z dz 376\_17 obr. Obojna

## Załączniki:

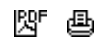
[Zawiadomienie o zamiarze wszczęcia postępowania w sprawie ograniczenia korzystania z dz 376\\_17 obr. Obojna](#)

 221.82 KB

### Podmiot publikujący

### Starostwo Powiatowe w Stalowej Woli

Wytworzył	Dawid Krasoń	2022-01-19
Publikujący	Dawid Krasoń - Gospodarka nieruchomościami skarbu państw	2022-01-19 14:23
Modyfikacja	Dawid Krasoń - Gospodarka nieruchomościami skarbu państw	2022-01-19 14:27



[Rejestr zmian](#)

[XML](#)



[Ogłoszenie o wydaniu decyzji odszkodowawczej za działkę 3464\\_3 obr. Zaklików](#)

## Załączniki:

[Ogłoszenie o wydaniu decyzji odszkodowawczej za działkę 3464\\_3 obr. Zaklików](#)  216.73 KB

### Podmiot publikujący

### Starostwo Powiatowe w Stalowej Woli

Wytworzył	Dawid Krasoń	2022-01-17	 
Publikujący	Dawid Krasoń - Gospodarka nieruchomościami skarbu państw	2022-01-17 13:54	
Modyfikacja	Dawid Krasoń - Gospodarka nieruchomościami skarbu państw	2022-01-17 13:58	

[Rejestr zmian](#)

[XML](#)



[Informacja o czynnościach ustalenia granic działki nr 898 z działkami nr: 884, 897, 899, 903, 904 w obrębie 0006-Bojanów, jednostka ewidencyjna Bojanów](#)

## Załączniki:

[Informacja o czynnościach ustalenia granic działki nr 898 z działkami nr: 884, 897, 899, 903, 904 w obrębie 0006-Bojanów, jednostka ewidencyjna Bojanów](#)  225.30 KB

### Podmiot publikujący

### Starostwo Powiatowe w Stalowej Woli

Wytworzył	Artur Gierak - Zastępca Naczelnika Wydziału Geodezji i Gospodarki Nieruchomościami	2022-01-17	 
Publikujący	Artur Gierak - Z-ca Naczelnika Wydziału GN	2022-01-17 13:44	
Modyfikacja	Artur Gierak - Z-ca Naczelnika Wydziału GN	2022-01-17 13:48	

[Rejestr zmian](#)

[XML](#)

[Ogłoszenie o wydaniu decyzji odszkodowawczej za działkę 3059\\_4 obr. Zaklików](#)



[Ogłoszenie o wydaniu decyzji odszkodowawczej za działkę 3059\\_4 obr. Zaklików](#)

## Załączniki:

[Ogłoszenie o wydaniu decyzji odszkodowawczej za działkę 3059\\_4 obr. Zaklików](#)  217.53 KB

### Podmiot publikujący

### Starostwo Powiatowe w Stalowej Woli

Wytworzył	Dawid Krasoń	2022-01-17	 
Publikujący	Dawid Krasoń - Gospodarka nieruchomościami skarbu państw	2022-01-17 13:56	
Modyfikacja	Dawid Krasoń - Gospodarka nieruchomościami skarbu państw	2022-01-17 13:59	

[Rejestr zmian](#)

[XML](#)

[Zawiadomienie o wszczęciu postępowania odszkodowawczego za dz. 1908\\_21 obr. Lipa](#)



[Zawiadomienie o wszczęciu postępowania odszkodowawczego za dz. 1908\\_21 obr. Lipa](#)

## Załączniki:

[Zawiadomienie o wszczęciu postępowania odszkodowawczego za dz. 1908\\_21 obr. Lipa](#)  333.09 KB

### Podmiot publikujący

### Starostwo Powiatowe w Stalowej Woli

Wytworzył	Dawid Krasoń	2022-01-12	 
Publikujący	Dawid Krasoń - Gospodarka nieruchomościami skarbu państw	2022-01-12 13:25	
Modyfikacja	Dawid Krasoń - Gospodarka nieruchomościami skarbu państw	2022-01-12 13:28	



[Rejestr zmian](#)

[XML](#)

[Zawiadomienie o wszczęciu postępowania odszkodowawczego za dz.1939\\_1 obr. Lipa](#)

## Załączniki:

[Zawiadomienie o wszczęciu postępowania odszkodowawczego za dz.1939\\_1 obr. Lipa](#)  331.67 KB


Podmiot publikujący	Starostwo Powiatowe w Stalowej Woli		
Wytworzył	Dawid Krasoń	2022-01-12	
Publikujący	Dawid Krasoń - Gospodarka nieruchomościami skarbu państw	2022-01-12 13:23	
Modyfikacja	Dawid Krasoń - Gospodarka nieruchomościami skarbu państw	2022-01-12 13:26	



[Rejestr zmian](#)

[XML](#)

[Informacja o czynnościach ustalenia granic działek nr 993 i nr 994 w obrębie ewidencyjnym 0003-Jastkowice, jednostka ewidencyjna Pysznica](#)

## Załączniki:

[Informacja o czynnościach ustalenia granic działek nr 993 i nr 994 w obrębie ewidencyjnym 0003-Jastkowice, jednostka ewidencyjna Pysznica](#)  405.83 KB

Podmiot publikujący	Starostwo Powiatowe w Stalowej Woli		
Wytworzył	Artur Gierak - Zastępca Naczelnika Wydziału Geodezji i Gospodarki Nieruchomościami	2022-01-10	
Publikujący	Artur Gierak - Z-ca Naczelnika Wydziału GN	2022-01-10 10:40	
Modyfikacja	Artur Gierak - Z-ca Naczelnika Wydziału GN	2022-01-10 10:48	


[Rejestr zmian](#)

[XML](#)

[Informacja o czynnościach ustalenia granic działki nr 1370 w obrębie ewidencyjnym 0005-Pysznica, jednostka ewidencyjna Pysznica](#)

## Załączniki:

[Informacja o czynnościach ustalenia granic działki nr 1370 w obrębie ewidencyjnym 0005-Pysznica, jednostka ewidencyjna Pysznica](#)  394.16 KB

Podmiot publikujący	Starostwo Powiatowe w Stalowej Woli		
Wytworzył	Artur Gierak - Zastępca Naczelnika Wydziału Geodezji i Gospodarki Nieruchomościami	2022-01-05	
Publikujący	Artur Gierak - Z-ca Naczelnika Wydziału GN	2022-01-05 14:55	
Modyfikacja	Artur Gierak - Z-ca Naczelnika Wydziału GN	2022-01-05 14:59	

[Rejestr zmian](#)



[XML](#)

[Zawiadomienie o prowadzonym postępowaniu odszkodowawczym za dz.582\\_1 obr. Charzewice](#)

Zawiadomienie o prowadzonym postępowaniu odszkodowawczym za dz.582\_1 obr. Charzewice

## Załączniki:

[Zawiadomienie o prowadzonym postępowaniu odszkodowawczym za dz.582\\_1 obr. Charzewice](#)  338.29 KB

Podmiot publikujący	Starostwo Powiatowe w Stalowej Woli		
Wytworzył	Dawid Krasoń	2022-01-04	
Publikujący	Dawid Krasoń - Gospodarka nieruchomościami skarbu państw	2022-01-04 09:02	
Modyfikacja	Dawid Krasoń - Gospodarka nieruchomościami skarbu państw	2022-01-04 09:05	

[Rejestr zmian](#)

[XML](#)

[Informacja o czynnościach ustalenia granic działek nr 2184 i nr 2186 w obrębie 0008-Przysyszów, jednostka ewidencyjna Bojanów](#)

## Załączniki:

[Informacja o czynnościach ustalenia granic działek nr 2184 i nr 2186 w obrębie 0008-Przysyszów, jednostka ewidencyjna Bojanów](#)



392.09  
KB

### Podmiot publikujący

### Starostwo Powiatowe w Stalowej Woli

Wytworzył	Artur Gierak - Zastępca Naczelnika Wydziału Geodezji i Gospodarki Nieruchomościami	2022-01-04	
Publikujący	Artur Gierak - Z-ca Naczelnika Wydziału GN	2022-01-04 11:34	
Modyfikacja	Artur Gierak - Z-ca Naczelnika Wydziału GN	2022-01-04 11:37	

[Rejestr zmian](#)

[XML](#)

[Informacja o czynnościach ustalenia granic działek nr 2865/1 i nr 2869/3 w obrębie 0008-Przysyszów, jednostka ewidencyjna Bojanów](#)

## Załączniki:

[Informacja o czynnościach ustalenia granic działek nr 2865/1 i nr 2869/3 w obrębie 0008-Przysyszów, jednostka ewidencyjna Bojanów](#)



221.54  
KB

### Podmiot publikujący

### Starostwo Powiatowe w Stalowej Woli

Wytworzył	Artur Gierak - Zastępca Naczelnika Wydziału Geodezji i Gospodarki Nieruchomościami	2022-01-04	
Publikujący	Artur Gierak - Z-ca Naczelnika Wydziału GN	2022-01-04 11:31	
Modyfikacja	Artur Gierak - Z-ca Naczelnika Wydziału GN	2022-01-04 11:35	

[Rejestr zmian](#)

[XML](#)

[Zawiadomienie o prowadzonym postępowaniu odszkodowawczym za dz.578\\_1 obr. Charzewice](#)  
Zawiadomienie o prowadzonym postępowaniu odszkodowawczym za dz.578\_1 obr. Charzewice

## Załączniki:

[Zawiadomienie o prowadzonym postępowaniu odszkodowawczym za dz.578\\_1 obr. Charzewice](#)



338.59  
KB

### Podmiot publikujący

### Starostwo Powiatowe w Stalowej Woli

Wytworzył	Dawid Krasoń	2022-01-04	
Publikujący	Dawid Krasoń - Gospodarka nieruchomościami skarbu państw	2022-01-04 09:00	
Modyfikacja	Dawid Krasoń - Gospodarka nieruchomościami skarbu państw	2022-01-04 09:03	

[Rejestr zmian](#)

[rozwiń archiwum](#)

[zwiń archiwum](#)

[Przejdź do archiwum](#)