

Ogłoszenia i informacje

submit

[1 ... 14](#) **15** [16 ... 28](#)

[XML](#)

[Ogłoszenie o wydaniu decyzji odszkodowawczej za działkę 1908_19 oraz 1908_21 obr. Lipa](#)



Ogłoszenie o wydaniu decyzji odszkodowawczej za działkę 1908_19 oraz 1908_21 obr. Lipa

Załączniki:

[Ogłoszenie o wydaniu decyzji odszkodowawczej za działkę 1908_19 oraz 1908_21 obr. Lipa](#)  296.59 KB

Podmiot publikujący

Starostwo Powiatowe w Stalowej Woli

Wytworzył	Dawid Krasoń	2022-08-08	 
Publikujący	Dawid Krasoń - Gospodarka nieruchomościami skarbu państw	2022-08-08 14:06	
Modyfikacja	Dawid Krasoń - Gospodarka nieruchomościami skarbu państw	2022-08-08 14:13	

[Rejestr zmian](#)

[XML](#)

[Informacja o czynnościach ustalenia przebiegu granic GN.6620.6.49.2022.AG](#)



Informacja o czynnościach ustalenia przebiegu granic w związku z poszerzeniem i wydzieleniem pasa drogi wojewódzkiej nr 855 w obrębie ewid. nr 0003- Centrum, gmina Stalowa Wola oraz w obrębie : 0001- Brandwica, 0002- Chłopska Wola, 0003- Jastkowice w gminie Pysznica

Załączniki:

[Informacja o czynnościach ustalenia przebiegu granic GN.6620.6.49.2022.AG](#)  635.93 KB

Podmiot publikujący

Starostwo Powiatowe w Stalowej Woli

Wytworzył	Dawid Krasoń	2022-08-05	 
Publikujący	Dawid Krasoń - Gospodarka nieruchomościami skarbu państw	2022-08-05 14:35	
Modyfikacja	Dawid Krasoń - Gospodarka nieruchomościami skarbu państw	2022-08-05 14:41	


[Rejestr zmian](#)

[XML](#)

[Informacja o czynnościach ustalenia granic działek nr: 1968, 1980, 2006 w obr. 0009-Turbia, jednostka ewidencyjna Zaleszany](#)



[Zaleszany](#)

Załączniki:

[Informacja o czynnościach ustalenia granic działek nr: 1968, 1980, 2006 w obr. 0009-Turbia, jednostka ewidencyjna Zaleszany](#)  223.88 KB

Podmiot publikujący

Starostwo Powiatowe w Stalowej Woli

Wytworzył	Artur Gierak - Zastępca Naczelnika Wydziału Geodezji i Gospodarki Nieruchomościami	2022-08-05	 
Publikujący	Artur Gierak - Z-ca Naczelnika Wydziału GN	2022-08-05 14:08	
Modyfikacja	Artur Gierak - Z-ca Naczelnika Wydziału GN	2022-08-05 14:14	

[Rejestr zmian](#)

[XML](#)

[Zawiadomienie o wszczęciu postępowania o ograniczeniu korzystania z działki 1426_1 oraz 1426_2 obr. Pilchów](#)

Zawiadomienie o wszczęciu postępowania o ograniczeniu korzystania z działki 1426_1 oraz 1426_2 obr. Pilchów



Załączniki:

[Zawiadomienie o wszczęciu postępowania o ograniczeniu korzystania z działki 1426_1 oraz 1426_2 obr. Pilchów](#)  222.17 KB

Ogłoszenia i informacje

Podmiot publikujący

Starostwo Powiatowe w Stalowej Woli

Wytworzył	Dawid Krasoń	2022-08-04	 
Publikujący	Dawid Krasoń - Gospodarka nieruchomościami skarbu państw	2022-08-04 13:57	
Modyfikacja	Dawid Krasoń - Gospodarka nieruchomościami skarbu państw	2022-08-04 14:04	

[Rejestr zmian](#)

[XML](#)

[Zawiadomienie o wszczęciu postępowania o ograniczeniu korzystania z działki 376_17 obr. Obojna](#)



Zawiadomienie o wszczęciu postępowania o ograniczeniu korzystania z działki 376_17 obr. Obojna

Załączniki:

[Zawiadomienie o wszczęciu postępowania o ograniczeniu korzystania z działki 376_17 obr. Obojna](#)  222.80 KB

Podmiot publikujący

Starostwo Powiatowe w Stalowej Woli

Wytworzył	Dawid Krasoń	2022-08-04	 
Publikujący	Dawid Krasoń - Gospodarka nieruchomościami skarbu państw	2022-08-04 14:02	
Modyfikacja	Dawid Krasoń - Gospodarka nieruchomościami skarbu państw	2022-08-04 14:09	


[Rejestr zmian](#)

[XML](#)

[Zawiadomienie o wszczęciu postępowania o ograniczeniu korzystania z działki 290 obr. Majdan Zbydniowski](#)



Zawiadomienie o wszczęciu postępowania o ograniczeniu korzystania z działki 290 obr. Majdan Zbydniowski

Załączniki:

[Zawiadomienie o wszczęciu postępowania o ograniczeniu korzystania z działki 290 obr. Majdan Zbydniowski](#)  222.12 KB

Podmiot publikujący

Starostwo Powiatowe w Stalowej Woli

Wytworzył	Dawid Krasoń	2022-08-04	 
Publikujący	Dawid Krasoń - Gospodarka nieruchomościami skarbu państw	2022-08-04 14:01	
Modyfikacja	Dawid Krasoń - Gospodarka nieruchomościami skarbu państw	2022-08-04 14:07	


[Rejestr zmian](#)

[XML](#)

[Zawiadomienie o wszczęciu postępowania o ograniczeniu korzystania z działki 4118 oraz 4155_1 obr. Stany](#)



Zawiadomienie o wszczęciu postępowania o ograniczeniu korzystania z działki 4118 oraz 4155_1 obr. Stany

Załączniki:

[Zawiadomienie o wszczęciu postępowania o ograniczeniu korzystania z działki 4118 oraz 4155_1 obr. Stany](#)  221.24 KB

Podmiot publikujący

Starostwo Powiatowe w Stalowej Woli

Wytworzył	Dawid Krasoń	2022-08-04	 
Publikujący	Dawid Krasoń - Gospodarka nieruchomościami skarbu państw	2022-08-04 13:59	
Modyfikacja	Dawid Krasoń - Gospodarka nieruchomościami skarbu państw	2022-08-04 14:06	

[Rejestr zmian](#)

[XML](#)

[Ogłoszenie o wydaniu decyzji ograniczającej korzystanie z działki 54 obr 3 Centrum Stalowa Wola](#)

Ogłoszenie o wydaniu decyzji ograniczającej korzystanie z działki 54 obr 3 Centrum Stalowa Wola

Załączniki:

[Ogłoszenie o wydaniu decyzji ograniczającej korzystanie z działki 54 obr 3 Centrum Stalowa Wola](#)  215.04 KB

Podmiot publikujący

Starostwo Powiatowe w Stalowej Woli

Wytworzył Dawid Krasoń 2022-07-29
Publikujący Dawid Krasoń - Gospodarka nieruchomościami skarbu państw 2022-07-29 11:02
Modyfikacja Dawid Krasoń - Gospodarka nieruchomościami skarbu państw 2022-07-29 11:09



[Rejestr zmian](#)

[XML](#)

[Ogłoszenie o wydaniu decyzji ograniczającej korzystanie z działki 58 obr 3 Centrum Stalowa Wola](#)

Ogłoszenie o wydaniu decyzji ograniczającej korzystanie z działki 58 obr 3 Centrum Stalowa Wola

Załączniki:

[Ogłoszenie o wydaniu decyzji ograniczającej korzystanie z działki 58 obr 3 Centrum Stalowa Wola](#)  214.63 KB

Podmiot publikujący

Starostwo Powiatowe w Stalowej Woli

Wytworzył Dawid Krasoń 2022-07-29
Publikujący Dawid Krasoń - Gospodarka nieruchomościami skarbu państw 2022-07-29 11:05
Modyfikacja Dawid Krasoń - Gospodarka nieruchomościami skarbu państw 2022-07-29 11:11



[Rejestr zmian](#)

[XML](#)

[Zawiadomienie o wszczęciu postępowania o ograniczeniu korzystania z działek 1436 oraz 1286 obr. Zdziechowice Drugie](#)

Zawiadomienie o wszczęciu postępowania o ograniczeniu korzystania z działek 1436 oraz 1286 obr. Zdziechowice Drugie

Załączniki:

[Zawiadomienie o wszczęciu postępowania o ograniczeniu korzystania z działek 1436 oraz 1286 obr. Zdziechowice Drugie](#)  222.07 KB

Podmiot publikujący

Starostwo Powiatowe w Stalowej Woli

Wytworzył Dawid Krasoń 2022-07-28
Publikujący Dawid Krasoń - Gospodarka nieruchomościami skarbu państw 2022-07-28 09:26
Modyfikacja Dawid Krasoń - Gospodarka nieruchomościami skarbu państw 2022-07-28 09:33



[Rejestr zmian](#)

[XML](#)

[Ogłoszenie o wydaniu decyzji ograniczającej korzystanie z działki 380_2 oraz 242 obr. Brandwica](#)

[Ogłoszenie o wydaniu decyzji ograniczającej korzystanie z działki 380_2 oraz 242 obr. Brandwica](#)

Ogłoszenie o wydaniu decyzji ograniczającej korzystanie z działki 380_2 oraz 242 obr. Brandwica

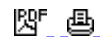
Załączniki:

[Ogłoszenie o wydaniu decyzji ograniczającej korzystanie z działki 380_2 oraz 242 obr. Brandwica](#)  215.31 KB

Podmiot publikujący

Starostwo Powiatowe w Stalowej Woli

Wytworzył Dawid Krasoń 2022-07-27
Publikujący Dawid Krasoń - Gospodarka nieruchomościami skarbu państw 2022-07-27 10:57
Modyfikacja Dawid Krasoń - Gospodarka nieruchomościami skarbu państw 2022-07-27 11:03



[Rejestr zmian](#)

[XML](#)

[Informacja o czynnościach ustalenia przebiegu granic GN.6620.6.47.2022.AG](#)



Informacja Starosty Stalowowolskiego w sprawie czynności ustalenia przebiegu granic działek nr 4112, 4113, 4116, 4118, 4125 w miejscowości Przyszów

Załączniki:

[Informacja o czynnościach ustalenia przebiegu granic GN.6620.6.47.2022.AG](#)  393.57 KB

Podmiot publikujący

Starostwo Powiatowe w Stalowej Woli

Wytworzył	Dawid Krasoń	2022-07-25	 
Publikujący	Dawid Krasoń - Gospodarka nieruchomościami skarbu państw	2022-07-25 14:03	
Modyfikacja	Dawid Krasoń - Gospodarka nieruchomościami skarbu państw	2022-07-25 14:10	

[Rejestr zmian XML](#)

[Informacja o czynnościach ustalenia przebiegu granic GN.6620.6.46.2022.AG](#)



Informacja Starosty Stalowowlaskiego w sprawie czynności ustalenia przebiegu granic działek nr 4155, 4146, 4152, 4153 w miejscowości Przyszów

Załączniki:

[Informacja o czynnościach ustalenia przebiegu granic GN.6620.6.46.2022.AG](#)  392.97 KB

Podmiot publikujący

Starostwo Powiatowe w Stalowej Woli

Wytworzył	Dawid Krasoń	2022-07-25	 
Publikujący	Dawid Krasoń - Gospodarka nieruchomościami skarbu państw	2022-07-25 14:01	
Modyfikacja	Dawid Krasoń - Gospodarka nieruchomościami skarbu państw	2022-07-25 14:07	

[Rejestr zmian XML](#)

[Informacja o czynnościach ustalenia przebiegu granic GN.6620.6.45.2022.AG](#)



Informacja Starosty Stalowowlaskiego w sprawie czynności ustalenia przebiegu granic działek nr 4105, 3809 w miejscowości Przyszów

Załączniki:

[Informacja o czynnościach ustalenia przebiegu granic GN.6620.6.45.2022.AG](#)  393.57 KB

Podmiot publikujący

Starostwo Powiatowe w Stalowej Woli

Wytworzył	Dawid Krasoń	2022-07-25	 
Publikujący	Dawid Krasoń - Gospodarka nieruchomościami skarbu państw	2022-07-25 13:57	
Modyfikacja	Dawid Krasoń - Gospodarka nieruchomościami skarbu państw	2022-07-25 14:06	

[Rejestr zmian XML](#)

[Zawiadomienie o przedłużeniu postępowania nr GN.6620.2.11.2019.AG](#)



Zawiadomienie o przedłużeniu postępowania nr GN.6620.2.11.2019.AG dotyczącego zarzutów do przebiegu granic działki nr 1242/2 z działką nr 1233, położoną w obrębie ewid. nr 0009- Rzeczycza Dłua, w jednostce ewid. Radomyśl nad Sanem

Załączniki:

[Zawiadomienie o przedłużeniu postępowania nr GN.6620.2.11.2019.AG](#)  221.42 KB

Podmiot publikujący

Starostwo Powiatowe w Stalowej Woli

Wytworzył	Dawid Krasoń	2022-07-22	 
Publikujący	Dawid Krasoń - Gospodarka nieruchomościami skarbu państw	2022-07-22 11:45	
Modyfikacja	Dawid Krasoń - Gospodarka nieruchomościami skarbu państw	2022-07-22 11:51	

[Rejestr zmian XML](#)

[Zawiadomienie o zamiarze wszczęcia postępowania o ograniczeniu korzystania z dz. 427 oraz 425 obr. Przyszów](#)
Zawiadomienie o zamiarze wszczęcia postępowania o ograniczeniu korzystania z dz. 427 oraz 425 obr. Przyszów

Załączniki:

[Zawiadomienie o zamiarze wszczęcia postępowania o ograniczeniu korzystania z dz. 427 oraz 425 obr. Przyszów](#)



217.79
KB

Podmiot publikujący

Starostwo Powiatowe w Stalowej Woli

Wytworzył	Dawid Krasoń	2022-07-20
Publikujący	Dawid Krasoń - Gospodarka nieruchomościami skarbu państw	2022-07-20 14:51
Modyfikacja	Dawid Krasoń - Gospodarka nieruchomościami skarbu państw	2022-07-20 14:58



[Rejestr zmian](#)

[XML](#)

[Zawiadomienie o zamiarze wszczęcia postępowania o ograniczeniu korzystania z dz. 47_1 obr. Łysaków-Kolonia](#)

Zawiadomienie o zamiarze wszczęcia postępowania o ograniczeniu korzystania z dz. 47_1 obr. Łysaków-Kolonia

Załączniki:

[Zawiadomienie o zamiarze wszczęcia postępowania o ograniczeniu korzystania z dz. 47_1 obr. Łysaków-Kolonia](#)



221.02
KB

Podmiot publikujący

Starostwo Powiatowe w Stalowej Woli

Wytworzył	Dawid Krasoń	2022-07-20
Publikujący	Dawid Krasoń - Gospodarka nieruchomościami skarbu państw	2022-07-20 14:54
Modyfikacja	Dawid Krasoń - Gospodarka nieruchomościami skarbu państw	2022-07-20 15:01



[Rejestr zmian](#)

[XML](#)

[Zawiadomienie o zamiarze wszczęcia postępowania o ograniczeniu korzystania z dz. 4065 obr. Stany](#)

Zawiadomienie o zamiarze wszczęcia postępowania o ograniczeniu korzystania z dz. 4065 obr. Stany

Załączniki:

[Zawiadomienie o zamiarze wszczęcia postępowania o ograniczeniu korzystania z dz. 4065 obr. Stany](#)



220.04
KB

Podmiot publikujący

Starostwo Powiatowe w Stalowej Woli

Wytworzył	Dawid Krasoń	2022-07-20
Publikujący	Dawid Krasoń - Gospodarka nieruchomościami skarbu państw	2022-07-20 14:53
Modyfikacja	Dawid Krasoń - Gospodarka nieruchomościami skarbu państw	2022-07-20 14:59



[Rejestr zmian](#)

[XML](#)

[Zawiadomienie o zamiarze wszczęcia postępowania o ograniczeniu korzystania z dz. 496 obr. Wólka Turebska](#)

Zawiadomienie o zamiarze wszczęcia postępowania o ograniczeniu korzystania z dz. 496 obr. Wólka Turebska

Załączniki:

[Zawiadomienie o zamiarze wszczęcia postępowania o ograniczeniu korzystania z dz. 496 obr. Wólka Turebska](#)



221.38
KB

Podmiot publikujący

Starostwo Powiatowe w Stalowej Woli

Wytworzył	Dawid Krasoń	2022-07-20
Publikujący	Dawid Krasoń - Gospodarka nieruchomościami skarbu państw	2022-07-20 14:55
Modyfikacja	Dawid Krasoń - Gospodarka nieruchomościami skarbu państw	2022-07-20 15:02



[Rejestr zmian](#)

[XML](#)

[Informacja o czynnościach ustalenia przebiegu granic GN.6620.6.44.2022.AG](#)



Informacja o czynnościach ustalenia przebiegu granic działki nr 1846/1, położonej w obrębie ewid. nr 0007- Stany, w jednostce ewidencyjnej Bojanów.

Załączniki:

[Informacja o czynnościach ustalenia przebiegu granic GN.6620.6.44.2022.AG](#)  738.68 KB

Podmiot publikujący

Starostwo Powiatowe w Stalowej Woli

Wytworzył	Dawid Krasoń	2022-07-20	 
Publikujący	Dawid Krasoń - Gospodarka nieruchomościami skarbu państw	2022-07-20 14:41	
Modyfikacja	Dawid Krasoń - Gospodarka nieruchomościami skarbu państw	2022-07-20 14:58	

[Rejestr zmian](#)

[XML](#)

[Ogłoszenie o wydaniu decyzji ograniczającej korzystanie z działki 288_1 obr. Wola Rzeczycka](#)



Ogłoszenie o wydaniu decyzji ograniczającej korzystanie z działki 288_1 obr. Wola Rzeczycka

Załączniki:

[Ogłoszenie o wydaniu decyzji ograniczającej korzystanie z działki 288_1 obr. Wola Rzeczycka](#)  216.63 KB

Podmiot publikujący

Starostwo Powiatowe w Stalowej Woli

Wytworzył	Dawid Krasoń	2022-07-19	 
Publikujący	Dawid Krasoń - Gospodarka nieruchomościami skarbu państw	2022-07-19 09:06	
Modyfikacja	Dawid Krasoń - Gospodarka nieruchomościami skarbu państw	2022-07-19 09:13	


[Rejestr zmian](#)

[XML](#)

[Ogłoszenie o wydaniu decyzji ograniczającej korzystanie z działki 2407 obr. Chwałowice](#)



Ogłoszenie o wydaniu decyzji ograniczającej korzystanie z działki 2407 obr. Chwałowice

Załączniki:

[Ogłoszenie o wydaniu decyzji ograniczającej korzystanie z działki 2407 obr. Chwałowice](#)  215.51 KB

Podmiot publikujący

Starostwo Powiatowe w Stalowej Woli

Wytworzył	Dawid Krasoń	2022-07-19	 
Publikujący	Dawid Krasoń - Gospodarka nieruchomościami skarbu państw	2022-07-19 09:05	
Modyfikacja	Dawid Krasoń - Gospodarka nieruchomościami skarbu państw	2022-07-19 09:11	

[Rejestr zmian](#)

[XML](#)

[Informacja o czynnościach ustalenia przebiegu granic GN.6620.6.43.2022.AG](#)



Informacja o czynnościach ustalenia przebiegu granic działek nr 1121/6, 1123/4, położonych w obrębie ewid. nr 0012- Lipa, w jednostce ewidencyjnej Zaklików

Załączniki:

[Informacja o czynnościach ustalenia przebiegu granic GN.6620.6.43.2022.AG](#)  394.20 KB

Podmiot publikujący

Starostwo Powiatowe w Stalowej Woli

Wytworzył	Dawid Krasoń	2022-07-18	 
Publikujący	Dawid Krasoń - Gospodarka nieruchomościami skarbu państw	2022-07-18 14:57	
Modyfikacja	Dawid Krasoń - Gospodarka nieruchomościami skarbu państw	2022-07-18 15:04	


[Rejestr zmian](#)

[XML](#)

[Zawiadomienie o prowadzonym postępowaniu odszkodowawczym za dz.1908_19 oraz 1908_21 obr. Lipa](#)



Zawiadomienie o prowadzonym postępowaniu odszkodowawczym za dz.1908_19 oraz 1908_21 obr. Lipa

Załączniki:

[Zawiadomienie o prowadzonym postępowaniu odszkodowawczym za dz.1908_19 oraz 1908_21 obr. Lipa](#)  344.45 KB

Podmiot publikujący

Starostwo Powiatowe w Stalowej Woli

Wytworzył	Dawid Krasoń	2022-07-14	 
Publikujący	Dawid Krasoń - Gospodarka nieruchomościami skarbu państw	2022-07-14 15:10	
Modyfikacja	Dawid Krasoń - Gospodarka nieruchomościami skarbu państw	2022-07-14 15:16	

[Rejestr zmian](#)

[XML](#)

[Zawiadomienie o prowadzonym postępowaniu odszkodowawczym za dz.1939_1 obr. Lipa](#)



Zawiadomienie o prowadzonym postępowaniu odszkodowawczym za dz.1939_1 obr. Lipa

Załączniki:

[Zawiadomienie o prowadzonym postępowaniu odszkodowawczym za dz.1939_1 obr. Lipa](#)  329.50 KB

Podmiot publikujący

Starostwo Powiatowe w Stalowej Woli

Wytworzył	Dawid Krasoń	2022-07-14	 
Publikujący	Dawid Krasoń - Gospodarka nieruchomościami skarbu państw	2022-07-14 15:09	
Modyfikacja	Dawid Krasoń - Gospodarka nieruchomościami skarbu państw	2022-07-14 15:15	

[Rejestr zmian](#)

[XML](#)

[Zawiadomienie o wszczęciu postępowania o ograniczeniu korzystania z działki 58 obr. 3 Centrum](#)



Zawiadomienie o wszczęciu postępowania o ograniczeniu korzystania z działki 58 obr. 3 Centrum

Załączniki:

[Zawiadomienie o wszczęciu postępowania o ograniczeniu korzystania z działki 58 obr. 3 Centrum](#)  321.17 KB

Podmiot publikujący

Starostwo Powiatowe w Stalowej Woli

Wytworzył	Dawid Krasoń	2022-07-13	 
Publikujący	Dawid Krasoń - Gospodarka nieruchomościami skarbu państw	2022-07-13 11:13	
Modyfikacja	Dawid Krasoń - Gospodarka nieruchomościami skarbu państw	2022-07-13 11:19	


[Rejestr zmian](#)

[XML](#)

[Informacja o czynnościach ustalenia granic dz. 241,180,181, 44, 184_1, 51,421 obr. Majdan Zbydniowski](#)

Informacja o czynnościach ustalenia granic dz. 241,180,181, 44, 184_1, 51,421 obr. Majdan Zbydniowski



Załączniki:

[Informacja o czynnościach ustalenia granic dz. 241,180,181, 44, 184_1, 51,421 obr. Majdan Zbydniowski](#)  643.66 KB

więcej

Podmiot publikujący

Starostwo Powiatowe w Stalowej Woli

Wytworzył	Dawid Krasoń	2022-07-13	 
Publikujący	Dawid Krasoń - Gospodarka nieruchomościami skarbu państw	2022-07-13 08:33	
Modyfikacja	Dawid Krasoń - Gospodarka nieruchomościami skarbu państw	2022-07-13 08:39	

[Rejestr zmian](#)

[XML](#)

[Zawiadomienie o wszczęciu postępowania o ograniczeniu korzystania z działki 54 obr. 3 Centrum](#)



Zawiadomienie o wszczęciu postępowania o ograniczeniu korzystania z działki 54 obr. 3 Centrum

Załączniki:

[Zawiadomienie o wszczęciu postępowania o ograniczeniu korzystania z działki 54 obr. 3 Centrum](#)  320.65 KB

Podmiot publikujący

Starostwo Powiatowe w Stalowej Woli

Wytworzył	Dawid Krasoń	2022-07-13	 
Publikujący	Dawid Krasoń - Gospodarka nieruchomościami skarbu państw	2022-07-13 11:11	
Modyfikacja	Dawid Krasoń - Gospodarka nieruchomościami skarbu państw	2022-07-13 11:18	

[Rejestr zmian](#)

[XML](#)

[Informacja o czynnościach ustalenia granic GN.6620.6.39.2022.AG](#)



Informacja o czynnościach ustalenia granic działki numer: 816, 817, 820, 821, 822, 838/1, 838/2, 839, 849/1, 851/1, 1080/17, 1080/18 położonych w miejscowości Stany przy granicy z działką nr 818, 819, 838/3, 850/1.

Załączniki:

[Informacja o czynnościach ustalenia granic GN.6620.6.39.2022.AG](#)  393.99 KB

Podmiot publikujący

Starostwo Powiatowe w Stalowej Woli

Wytworzył	Dawid Krasoń	2022-07-12	 
Publikujący	Dawid Krasoń - Gospodarka nieruchomościami skarbu państw	2022-07-12 10:48	
Modyfikacja	Dawid Krasoń - Gospodarka nieruchomościami skarbu państw	2022-07-12 10:55	

[Rejestr zmian](#)

[XML](#)

[Informacja o czynnościach ustalenia granic GN.6620.6.40.2022.AG](#)



Informacja o czynnościach ustalenia granic działki numer: 834, 1041, 1045, 1043, 1039, 1047, 1073/1, 1075, 1074, 1090, 1095, 1101, 1103 położonych w miejscowości Stany przy granicy z działką nr 1040, 1044, 1073/2, 1102.

Załączniki:

[Informacja o czynnościach ustalenia granic GN.6620.6.40.2022.AG](#)  393.71 KB

Podmiot publikujący

Starostwo Powiatowe w Stalowej Woli

Wytworzył	Dawid Krasoń	2022-07-12	 
Publikujący	Dawid Krasoń - Gospodarka nieruchomościami skarbu państw	2022-07-12 10:52	
Modyfikacja	Dawid Krasoń - Gospodarka nieruchomościami skarbu państw	2022-07-12 10:58	

[Rejestr zmian](#)

[rozwiń archiwum](#)

[zwiń archiwum](#)

[Przejdź do archiwum](#)