


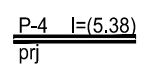



LEGENDA:


 A-7 ist - istniejące oznakowanie pionowe - pozostaje bez zmian (wymiana tarczy znaku na nową)

 D-6a prj - projektowane oznakowanie pionowe - nowy znak


 - istniejące oznakowanie poziome - pozostaje bez zmian (odtworzenie oznakowania na nowej nawierzchni bitumicznej)

 P-4 prj  P-10/11 prj - projektowane oznakowanie poziome - nowy znak

 - projektowana oś drogi

 - projektowana krawężnik nawierzchni bitumicznej

Uwaga:
Przy zmianie lokalizacji przystanku autobusowego należy rozebrać wiązkę przystankową a materiał zwrócić Gminie Pysznica lub po uzgodnieniu postawić w miejscu nowej lokalizacji przystanku

<div><div><div><div><div>PRACOWNIA PROJEKTOWA "B&W"</div><div>Wojciech Nanek</div></div><div><div>39-400 Tamobrzeg</div><div>ul. Zwierzyniecka 20/30</div></div><div><div>tel. : 512-298-707</div><div>REGON : 83022324</div></div><div><div>NIP : 867-933-54-09</div><div>e-mail: nanekw@poczta.onet.pl</div></div></div></div></div>				
Investor:	Powiat Stalowowolski 37-450 Stalowa Wola, ul. Podleśna 15			Nr Rys. 3.6
Temat:	Przebudowa drogi powiatowej nr 1019R Zarzecze - Rzeczycza Długa od km 1+727 (w m. Kłyżów) do km 7+176 (DP nr 1023R)			
Nazwa rysunku:	PROJEKT DOCELOWEJ ORGANIZACJI RUCHU			
Faza: Projekt budowlany		Data: VI. 2017 r.		Skala 1 : 1000
Branża	Funkcja	Imię i nazwisko:	Nr upr:	Podpis:
DROGOWA	Projektant	mgr inż. Wojciech NANEK	K-107/02	