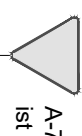








LEGENDA:

-  A-7 – istniejące oznakowanie pionowe – pozostaje bez zmian (wymiana tarczy znaku na nową)
-  D-6a – projektowane oznakowanie pionowe – nowy znak
-  P-4 – istniejące oznakowanie poziome – pozostaje bez zmian (odtworzenie oznakowania na nowej nawierzchni bitumicznej)

-  P-4 – projektowane oznakowanie poziome – nowy znak
-  P-10/11 – projektowana krawędź nawierzchni bitumicznej

Uwaga:
Przy zmianie lokalizacji przystanku autobusowego konieczne jest przesłanie wiaty przystankowej

		PRACOWNIA PROJEKTOWA "B&W"		ul. Sztetna 10/11 60-600 Poznań tel. 61 261 10 10 e-mail: biuro@bawprojekt.pl	
Investor:	39-400 Tarnobrzeg	Powiat Siatolawowski	ul. Zwierzyniecka 20/30	Nr rys.	3.1
Temat:	Przebudowa drogi powiatowej nr 1019R Załęczce - Rzeczycę Długa od km 1+727 (w m. Kyzów) do km 7+176 (DP nr 1023R)				
Nazwa rysunku:	PROJEKT DOCELOWEJ ORGANIZACJI RUCHU				
Faza:	Projekt budowlany	Imię i nazwisko:	Data: VI. 2017 r.	Skala: 1:1000	
Bratka	Funkcja	Nr upr.	K-10702	Podpis:	
PROJEKTOWY	Projektant	mgr inż. Wojciech NANEK			