

Ogłoszenia i informacje

submit

[1 ... 18 19 20 ... 29](#)

[XML](#)

[Ogłoszenie o wydaniu decyzji ograniczającej korzystanie z działki 817 obr. Zdziechowice Pierwsze](#)



Ogłoszenie o wydaniu decyzji ograniczającej korzystanie z działki 817 obr. Zdziechowice Pierwsze

## Załączniki:

[Ogłoszenie o wydaniu decyzji ograniczającej korzystanie z działki 817 obr. Zdziechowice Pierwsze](#)  216.74 KB

### Podmiot publikujący

**Starostwo Powiatowe w Stalowej Woli**

Wytworzył	Dawid Krasoń	2022-04-13	
Publikujący	Dawid Krasoń - Gospodarka nieruchomościami skarbu państw	2022-04-13 12:47	
Modyfikacja	Dawid Krasoń - Gospodarka nieruchomościami skarbu państw	2022-04-13 12:53	

[Rejestr zmian](#)

[XML](#)



[Informacja o czynnościach ustalenia granic działek nr 59/2 i nr 60/2 w obrębie 0003-Jastkowice, jednostka ewidencyjna Pysznica](#)

## Załączniki:

[Informacja o czynnościach ustalenia granic działek nr 59/2 i nr 60/2 w obrębie 0003-Jastkowice, jednostka ewidencyjna Pysznica](#)  582.47 KB

### Podmiot publikujący

**Starostwo Powiatowe w Stalowej Woli**

Wytworzył	Artur Gierak - Zastępca Naczelnika Wydziału Geodezji i Gospodarki Nieruchomościami	2022-04-12	
Publikujący	Artur Gierak - Z-ca Naczelnika Wydziału GN	2022-04-12 15:00	
Modyfikacja	Artur Gierak - Z-ca Naczelnika Wydziału GN	2022-04-12 15:05	

[Rejestr zmian](#)

[XML](#)



[Zawiadomienie Starosty Stalowowolskiego dotyczące postępowania administracyjnego GN.6620.2.89.2021.JM](#)

## Załączniki:

[Zawiadomienie Starosty Stalowowolskiego dotyczące postępowania administracyjnego GN.6620.2.89.2021.JM](#)  213.09 KB

### Podmiot publikujący

**Starostwo Powiatowe w Stalowej Woli**

Wytworzył	Artur Gierak - Zastępca Naczelnika Wydziału Geodezji i Gospodarki Nieruchomościami	2022-04-12	
Publikujący	Artur Gierak - Z-ca Naczelnika Wydziału GN	2022-04-12 11:05	
Modyfikacja	Artur Gierak - Z-ca Naczelnika Wydziału GN	2022-04-12 11:12	

[Rejestr zmian](#)

[XML](#)

[Decyzja o zmianie decyzji GN.683.8.2019.DK](#)

Decyzja o zmianie decyzji GN.683.8.2019.DK



## Załączniki:

[Decyzja o zmianie decyzji GN.683.8.2019.DK](#)  355.86 KB

Ogłoszenia i informacje

**Podmiot publikujący**

**Starostwo Powiatowe w Stalowej Woli**

Wytworzył	Dawid Krasoń	2022-04-11	 
Publikujący	Dawid Krasoń - Gospodarka nieruchomościami skarbu państw	2022-04-11 14:52	
Modyfikacja	Dawid Krasoń - Gospodarka nieruchomościami skarbu państw	2022-04-11 14:57	

[Rejestr zmian](#)

[XML](#)

[Decyzja o zmianie decyzji GN.683.9.2019.DK](#)



Decyzja o zmianie decyzji GN.683.9.2019.DK

## Załączniki:

[Decyzja o zmianie decyzji GN.683.9.2019.DK](#)  356.17 KB

**Podmiot publikujący**

**Starostwo Powiatowe w Stalowej Woli**

Wytworzył	Dawid Krasoń	2022-04-11	 
Publikujący	Dawid Krasoń - Gospodarka nieruchomościami skarbu państw	2022-04-11 14:53	
Modyfikacja	Dawid Krasoń - Gospodarka nieruchomościami skarbu państw	2022-04-11 14:59	

[Rejestr zmian](#)

[XML](#)

[Zawiadomienie o wszczęciu postępowania o ograniczeniu korzystania z działki 858 obr. Kłyżów](#)



Zawiadomienie o wszczęciu postępowania o ograniczeniu korzystania z działki 858 obr. Kłyżów

## Załączniki:

[Zawiadomienie o wszczęciu postępowania o ograniczeniu korzystania z działki 858 obr. Kłyżów](#)  221.67 KB

**Podmiot publikujący**

**Starostwo Powiatowe w Stalowej Woli**

Wytworzył	Dawid Krasoń	2022-04-08	 
Publikujący	Dawid Krasoń - Gospodarka nieruchomościami skarbu państw	2022-04-08 10:25	
Modyfikacja	Dawid Krasoń - Gospodarka nieruchomościami skarbu państw	2022-04-08 10:31	

[Rejestr zmian](#)

[XML](#)

[Zawiadomienie o wszczęciu postępowania o ograniczeniu korzystania z działki 269\\_2 obr. Irena](#)



Zawiadomienie o wszczęciu postępowania o ograniczeniu korzystania z działki 269\_2 obr. Irena

## Załączniki:

[Zawiadomienie o wszczęciu postępowania o ograniczeniu korzystania z działki 269\\_2 obr. Irena](#)  222.22 KB

**Podmiot publikujący**

**Starostwo Powiatowe w Stalowej Woli**

Wytworzył	Dawid Krasoń	2022-04-08	 
Publikujący	Dawid Krasoń - Gospodarka nieruchomościami skarbu państw	2022-04-08 10:24	
Modyfikacja	Dawid Krasoń - Gospodarka nieruchomościami skarbu państw	2022-04-08 10:30	


[Rejestr zmian](#)

[XML](#)

[Ogłoszenie o wydaniu decyzji ograniczającej korzystanie z działki 3443 obr. Zaklików](#)



Ogłoszenie o wydaniu decyzji ograniczającej korzystanie z działki 3443 obr. Zaklików

## Załączniki:

[Ogłoszenie o wydaniu decyzji ograniczającej korzystanie z działki 3443 obr. Zaklików](#)  215.97 KB

**Podmiot publikujący**

**Starostwo Powiatowe w Stalowej Woli**


Wytworzył	Dawid Krasoń	2022-04-06	 
Publikujący	Dawid Krasoń - Gospodarka nieruchomościami skarbu państw	2022-04-06 09:39	
Modyfikacja	Dawid Krasoń - Gospodarka nieruchomościami skarbu państw	2022-04-06 09:45	

[Rejestr zmian](#)

[XML](#)



[Informacja o czynnościach ustalenia granic działek nr 1111 i nr 1114 w obrębie 0016-Zdziechowice Pierwsze, jednostka ewidencyjna Zaklików](#)

## Załączniki:

[Informacja o czynnościach ustalenia granic działek nr 1111 i nr 1114 w obrębie 0016-Zdziechowice Pierwsze, jednostka ewidencyjna Zaklików](#)  602.60 KB

**Podmiot publikujący**

**Starostwo Powiatowe w Stalowej Woli**

Wytworzył	Artur Gierak - Zastępca Naczelnika Wydziału Geodezji i Gospodarki Nieruchomościami	2022-04-05	 
Publikujący	Artur Gierak - Z-ca Naczelnika Wydziału GN	2022-04-05 08:26	
Modyfikacja	Artur Gierak - Z-ca Naczelnika Wydziału GN	2022-04-05 08:32	

[Rejestr zmian](#)

[XML](#)

[Raport z przeprowadzonych w dniach 03.03.2022 r. - 24.03.2022 r. konsultacji społecznych projektu aktualizacji „Planu zrównoważonego rozwoju publicznego transportu zbiorowego dla Powiatu Stalowowolskiego i Powiatu Nizańskiego”](#)



Raport z przeprowadzonych w dniach 03.03.2022 r. - 24.03.2022 r. konsultacji społecznych projektu aktualizacji „Planu zrównoważonego rozwoju publicznego transportu zbiorowego dla Powiatu Stalowowolskiego i Powiatu Nizańskiego”

## Załączniki:

[Raport z konsultacji społecznych](#)  220.69 KB

**Podmiot publikujący**

**Starostwo Powiatowe w Stalowej Woli**

Wytworzył	Piotr Dąbrowski - stanowisko ds. transportu	2022-03-31	 
Publikujący	Piotr Dąbrowski - stanowisko ds. transportu	2022-03-31 09:37	
Modyfikacja	Piotr Dąbrowski - stanowisko ds. transportu	2022-03-31 09:38	

[Rejestr zmian](#)

[XML](#)

[Zawiadomienie o wszczęciu postępowania o ograniczeniu korzystania z działki 288\\_1 obr. Wola Rzeczycka](#)



Zawiadomienie o wszczęciu postępowania o ograniczeniu korzystania z działki 288\_1 obr. Wola Rzeczycka

## Załączniki:

[Zawiadomienie o wszczęciu postępowania o ograniczeniu korzystania z działki 288\\_1 obr. Wola Rzeczycka](#)  221.99 KB

**Podmiot publikujący**

**Starostwo Powiatowe w Stalowej Woli**

Wytworzył	Dawid Krasoń	2022-03-28	 
Publikujący	Dawid Krasoń - Gospodarka nieruchomościami skarbu państw	2022-03-28 14:56	
Modyfikacja	Dawid Krasoń - Gospodarka nieruchomościami skarbu państw	2022-03-28 15:02	

[Rejestr zmian](#)

[XML](#)

[Zawiadomienie o wszczęciu postępowania o ograniczeniu korzystania z działki 1717\\_1 obr. Lipa](#)



Zawiadomienie o wszczęciu postępowania o ograniczeniu korzystania z działki 1717\_1 obr. Lipa

## Załączniki:

[Zawiadomienie o wszczęciu postępowania o ograniczeniu korzystania z działki 1717\\_1 obr. Lipa](#)  221.05 KB

### Podmiot publikujący

**Starostwo Powiatowe w Stalowej Woli**

Wytworzył	Dawid Krasoń	2022-03-28	
Publikujący	Dawid Krasoń - Gospodarka nieruchomościami skarbu państw	2022-03-28 14:52	
Modyfikacja	Dawid Krasoń - Gospodarka nieruchomościami skarbu państw	2022-03-28 14:57	

[Rejestr zmian](#)

[XML](#)

[Zawiadomienie o wszczęciu postępowania o ograniczeniu korzystania z działki 1213\\_2 obr. Radomyśl nad Sanem](#)



Zawiadomienie o wszczęciu postępowania o ograniczeniu korzystania z działki 1213\_2 obr. Radomyśl nad Sanem

## Załączniki:

[Zawiadomienie o wszczęciu postępowania o ograniczeniu korzystania z działki 1213\\_2 obr. Radomyśl nad Sanem](#)  221.89 KB

### Podmiot publikujący

**Starostwo Powiatowe w Stalowej Woli**

Wytworzył	Dawid Krasoń	2022-03-28	
Publikujący	Dawid Krasoń - Gospodarka nieruchomościami skarbu państw	2022-03-28 14:54	
Modyfikacja	Dawid Krasoń - Gospodarka nieruchomościami skarbu państw	2022-03-28 14:59	


[Rejestr zmian](#)

[XML](#)

[Informacja o czynnościach ustalenia granic działki nr 1008/1 w obrębie 0009-Rzeczyca Długa, jednostka ewidencyjna Radomyśl nad Sanem](#)



[Radomyśl nad Sanem](#)

## Załączniki:

[Informacja o czynnościach ustalenia granic działki nr 1008/1 w obrębie 0009-Rzeczyca Długa, jednostka ewidencyjna Radomyśl nad Sanem](#)  452.96 KB

### Podmiot publikujący

**Starostwo Powiatowe w Stalowej Woli**

Wytworzył	Artur Gierak - Zastępca Naczelnika Wydziału Geodezji i Gospodarki Nieruchomościami	2022-03-25	
Publikujący	Artur Gierak - Z-ca Naczelnika Wydziału GN	2022-03-25 12:49	
Modyfikacja	Artur Gierak - Z-ca Naczelnika Wydziału GN	2022-03-25 12:55	


[Rejestr zmian](#)

[XML](#)

[Informacja o czynnościach ustalenia granic działek nr: 1968, 2006, 2007 w obrębie 0009-Turbia, jednostka ewidencyjna Zaleszany](#)



[Zaleszany](#)

## Załączniki:

[Informacja o czynnościach ustalenia granic działek nr: 1968, 2006, 2007 w obrębie 0009-Turbia, jednostka ewidencyjna Zaleszany](#)  453.05 KB

### Podmiot publikujący

**Starostwo Powiatowe w Stalowej Woli**

Wytworzył	Artur Gierak - Zastępca Naczelnika Wydziału Geodezji i Gospodarki Nieruchomościami	2022-03-25	
Publikujący	Artur Gierak - Z-ca Naczelnika Wydziału GN	2022-03-25 12:44	
Modyfikacja	Artur Gierak - Z-ca Naczelnika Wydziału GN	2022-03-25 12:50	

[Rejestr zmian](#)

[XML](#)

[Ogłoszenie o wydaniu decyzji ograniczającej korzystanie z działki 1205\\_2 obr. Lipa](#)

Ogłoszenie o wydaniu decyzji ograniczającej korzystanie z działki 1205\_2 obr. Lipa

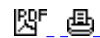
## Załączniki:

[Ogłoszenie o wydaniu decyzji ograniczającej korzystanie z działki 1205\\_2 obr. Lipa](#)  216.17 KB

### Podmiot publikujący

**Starostwo Powiatowe w Stalowej Woli**

Wytworzył	Dawid Krasoń	2022-03-24
Publikujący	Dawid Krasoń - Gospodarka nieruchomościami skarbu państw	2022-03-24 11:05
Modyfikacja	Dawid Krasoń - Gospodarka nieruchomościami skarbu państw	2022-03-24 11:09




[Rejestr zmian](#)

[XML](#)

[Ogłoszenie o wydaniu decyzji ograniczającej korzystanie z działki 393 obr. Goliszowiec](#)

Ogłoszenie o wydaniu decyzji ograniczającej korzystanie z działki 393 obr. Goliszowiec

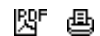
## Załączniki:

[Ogłoszenie o wydaniu decyzji ograniczającej korzystanie z działki 393 obr. Goliszowiec](#)  215.71 KB

### Podmiot publikujący

**Starostwo Powiatowe w Stalowej Woli**

Wytworzył	Dawid Krasoń	2022-03-24
Publikujący	Dawid Krasoń - Gospodarka nieruchomościami skarbu państw	2022-03-24 11:02
Modyfikacja	Dawid Krasoń - Gospodarka nieruchomościami skarbu państw	2022-03-24 11:06




[Rejestr zmian](#)

[XML](#)

[Ogłoszenie o wydaniu decyzji ograniczającej korzystanie z działki 361 obr. Stare Baraki](#)

Ogłoszenie o wydaniu decyzji ograniczającej korzystanie z działki 361 obr. Stare Baraki

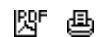
## Załączniki:

[Ogłoszenie o wydaniu decyzji ograniczającej korzystanie z działki 361 obr. Stare Baraki](#)  215.78 KB

### Podmiot publikujący

**Starostwo Powiatowe w Stalowej Woli**

Wytworzył	Dawid Krasoń	2022-03-24
Publikujący	Dawid Krasoń - Gospodarka nieruchomościami skarbu państw	2022-03-24 11:03
Modyfikacja	Dawid Krasoń - Gospodarka nieruchomościami skarbu państw	2022-03-24 11:07



[Rejestr zmian](#)

[XML](#)

[Ogłoszenie o wydaniu decyzji ograniczającej korzystanie z działki 60\\_1 obr. Karkówka](#)

Ogłoszenie o wydaniu decyzji ograniczającej korzystanie z działki 60\_1 obr. Karkówka

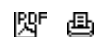
## Załączniki:

[Ogłoszenie o wydaniu decyzji ograniczającej korzystanie z działki 60\\_1 obr. Karkówka](#)  216.14 KB

### Podmiot publikujący

**Starostwo Powiatowe w Stalowej Woli**

Wytworzył	Dawid Krasoń	2022-03-23
Publikujący	Dawid Krasoń - Gospodarka nieruchomościami skarbu państw	2022-03-23 10:56
Modyfikacja	Dawid Krasoń - Gospodarka nieruchomościami skarbu państw	2022-03-23 10:57



[Rejestr zmian](#)

[XML](#)

[Ogłoszenie o wydaniu decyzji ograniczającej korzystanie z działki 297 obr. Irena](#)



Ogłoszenie o wydaniu decyzji ograniczającej korzystanie z działki 297 obr. Irena

## Załączniki:

[Ogłoszenie o wydaniu decyzji ograniczającej korzystanie z działki 297 obr. Irena](#)  216.47 KB

### Podmiot publikujący

**Starostwo Powiatowe w Stalowej Woli**

Wytworzył	Dawid Krasoń	2022-03-23	 
Publikujący	Dawid Krasoń - Gospodarka nieruchomościami skarbu państw	2022-03-23 10:54	
Modyfikacja	Dawid Krasoń - Gospodarka nieruchomościami skarbu państw	2022-03-23 10:54	

[Rejestr zmian](#)

[XML](#)

[Ogłoszenie o wydaniu decyzji ograniczającej korzystanie z działki 1231\\_2 obr. Skowierzyn](#)



Ogłoszenie o wydaniu decyzji ograniczającej korzystanie z działki 1231\_2 obr. Skowierzyn

## Załączniki:

[Ogłoszenie o wydaniu decyzji ograniczającej korzystanie z działki 1231\\_2 obr. Skowierzyn](#)  215.90 KB

### Podmiot publikujący

**Starostwo Powiatowe w Stalowej Woli**

Wytworzył	Dawid Krasoń	2022-03-23	 
Publikujący	Dawid Krasoń - Gospodarka nieruchomościami skarbu państw	2022-03-23 10:54	
Modyfikacja	Dawid Krasoń - Gospodarka nieruchomościami skarbu państw	2022-03-23 10:56	

[Rejestr zmian](#)

[XML](#)



[Informacja o czynnościach ustalenia granicy działki nr 172 z działką nr 167 w obrębie 0007-Stany, jednostka ewidencyjna Bojanów](#)

## Załączniki:

[Informacja o czynnościach ustalenia granicy działki nr 172 z działką nr 167 w obrębie 0007-Stany, jednostka ewidencyjna Bojanów](#)  391.51 KB

### Podmiot publikujący

**Starostwo Powiatowe w Stalowej Woli**

Wytworzył	Artur Gierak - Zastępca Naczelnika Wydziału Geodezji i Gospodarki Nieruchomościami	2022-03-22	 
Publikujący	Artur Gierak - Z-ca Naczelnika Wydziału GN	2022-03-22 15:42	
Modyfikacja	Artur Gierak - Z-ca Naczelnika Wydziału GN	2022-03-22 15:43	

[Rejestr zmian](#)

[XML](#)

[Ogłoszenie o wydaniu decyzji ograniczającej korzystanie z działki 2181 obr. Stany](#)



Ogłoszenie o wydaniu decyzji ograniczającej korzystanie z działki 2181 obr. Stany

## Załączniki:

[Ogłoszenie o wydaniu decyzji ograniczającej korzystanie z działki 2181 obr. Stany](#)  215.65 KB

### Podmiot publikujący

**Starostwo Powiatowe w Stalowej Woli**

Wytworzył	Dawid Krasoń	2022-03-21	 
Publikujący	Dawid Krasoń - Gospodarka nieruchomościami skarbu państw	2022-03-21 11:32	
Modyfikacja	Dawid Krasoń - Gospodarka nieruchomościami skarbu państw	2022-03-21 11:33	

[Rejestr zmian](#)

[XML](#)

[Ogłoszenie o wydaniu decyzji ograniczającej korzystanie z działki 1976 obr. Zdziechowice Pierwsze](#)



Ogłoszenie o wydaniu decyzji ograniczającej korzystanie z działki 1976 obr. Zdziechowice Pierwsze

## Załączniki:

[Ogłoszenie o wydaniu decyzji ograniczającej korzystanie z działki 1976 obr.Zdziechowice Pierwsze](#)  216.71 KB

### Podmiot publikujący

### Starostwo Powiatowe w Stalowej Woli


Wytworzył	Dawid Krasoń	2022-03-21	
Publikujący	Dawid Krasoń - Gospodarka nieruchomościami skarbu państw	2022-03-21 11:30	
Modyfikacja	Dawid Krasoń - Gospodarka nieruchomościami skarbu państw	2022-03-21 11:32	

[Rejestr zmian](#)

[XML](#)



[Informacja o czynnościach ustalenia granic działek nr 41/1 i nr 42 z działkami nr: 386, 41/2, 43/1, 43/2, 123, 48, 126, 125 w obrębie 0010-Łysaków-Kolonia, jednostka ewidencyjna Zaklików](#)

## Załączniki:

[Informacja o czynnościach ustalenia granic działek nr 41/1 i nr 42 z działkami nr: 386, 41/2, 43/1, 43/2, 123, 48, 126, 125 w obrębie 0010-Łysaków-Kolonia, jednostka ewidencyjna Zaklików](#)  455.50 KB

### Podmiot publikujący

### Starostwo Powiatowe w Stalowej Woli


Wytworzył	Artur Gierak - Zastępca Naczelnika Wydziału Geodezji i Gospodarki Nieruchomościami	2022-03-21	
Publikujący	Artur Gierak - Z-ca Naczelnika Wydziału GN	2022-03-21 15:04	
Modyfikacja	Artur Gierak - Z-ca Naczelnika Wydziału GN	2022-03-21 15:10	

[Rejestr zmian](#)

[XML](#)



[Informacja o czynnościach ustalenia granic działek nr: 2718, 2452/1, 2451/1, 2453/1, 2717, 2719 w obr. 0012-Lipa, jednostka ewidencyjna Zaklików](#)

## Załączniki:

[Informacja o czynnościach ustalenia granic działek nr: 2718, 2452/1, 2451/1, 2453/1, 2717, 2719 w obr. 0012-Lipa, jednostka ewidencyjna Zaklików](#)  454.22 KB

### Podmiot publikujący

### Starostwo Powiatowe w Stalowej Woli

Wytworzył	Artur Gierak - Zastępca Naczelnika Wydziału Geodezji i Gospodarki Nieruchomościami	2022-03-21	
Publikujący	Artur Gierak - Z-ca Naczelnika Wydziału GN	2022-03-21 14:57	
Modyfikacja	Artur Gierak - Z-ca Naczelnika Wydziału GN	2022-03-21 14:59	

[Rejestr zmian](#)

[XML](#)

[Zawiadomienie o wszczęciu postępowania o ograniczeniu korzystania z działki 572 obr. Zalesie](#)



Zawiadomienie o wszczęciu postępowania o ograniczeniu korzystania z działki 572 obr. Zalesie

## Załączniki:

[Zawiadomienie o wszczęciu postępowania o ograniczeniu korzystania z działki 572 obr. Zalesie](#)  221.04 KB

### Podmiot publikujący

### Starostwo Powiatowe w Stalowej Woli

Wytworzył	Dawid Krasoń	2022-03-18	
Publikujący	Dawid Krasoń - Gospodarka nieruchomościami skarbu państw	2022-03-18 13:27	
Modyfikacja	Dawid Krasoń - Gospodarka nieruchomościami skarbu państw	2022-03-18 13:28	

[Rejestr zmian](#)

[XML](#)

[Ogłoszenie o wydaniu decyzji ograniczającej korzystanie z działki 1452\\_3 Pniów](#)

Ogłoszenie o wydaniu decyzji ograniczającej korzystanie z działki 1452\_3 Pniów

## Załączniki:

[Ogłoszenie o wydaniu decyzji ograniczającej korzystanie z działki 1452\\_3 Pniów](#)  216.08 KB

Podmiot publikujący	Starostwo Powiatowe w Stalowej Woli	
Wytworzył	Dawid Krasoń	2022-03-17
Publikujący	Dawid Krasoń - Gospodarka nieruchomościami skarbu państw	2022-03-17 09:56
Modyfikacja	Dawid Krasoń - Gospodarka nieruchomościami skarbu państw	2022-03-17 10:39



[Rejestr zmian](#)

[XML](#)

[Zawiadomienie o wszczęciu postępowania w sprawie zmiany decyzji GN.683.8.2019.DK](#)

Zawiadomienie o wszczęciu postępowania w sprawie zmiany decyzji GN.683.8.2019.DK

## Załączniki:

[Zawiadomienie o wszczęciu postępowania w sprawie zmiany decyzji GN.683.8.2019.DK](#)  323.73 KB

Podmiot publikujący	Starostwo Powiatowe w Stalowej Woli	
Wytworzył	Dawid Krasoń	2022-03-15
Publikujący	Dawid Krasoń - Gospodarka nieruchomościami skarbu państw	2022-03-15 14:15
Modyfikacja	Dawid Krasoń - Gospodarka nieruchomościami skarbu państw	2022-03-15 15:18




[Rejestr zmian](#)

[XML](#)

[Informacja o czynnościach ustalenia granic działki nr 1476/2 z działkami nr 1480/3 i nr 1481/2, oraz działki nr 1478/3 z działką 1480/5 w obr. 0012-Lipa, jednostka ewidencyjna Zaklików](#)

## Załączniki:

[Informacja o czynnościach ustalenia granic działki nr 1476/2 z działkami nr 1480/3 i nr 1481/2, oraz działki nr 1478/3 z działką 1480/5 w obr. 0012-Lipa, jednostka ewidencyjna Zaklików](#)  532.01 KB

Podmiot publikujący	Starostwo Powiatowe w Stalowej Woli	
Wytworzył	Artur Gierak - Zastępca Naczelnika Wydziału Geodezji i Gospodarki Nieruchomościami	2022-03-15
Publikujący	Artur Gierak - Z-ca Naczelnika Wydziału GN	2022-03-15 14:08
Modyfikacja	Artur Gierak - Z-ca Naczelnika Wydziału GN	2022-03-15 15:10



[Rejestr zmian](#)

[rozwiń archiwum](#)

[zwiń archiwum](#)

[Przejdź do archiwum](#)